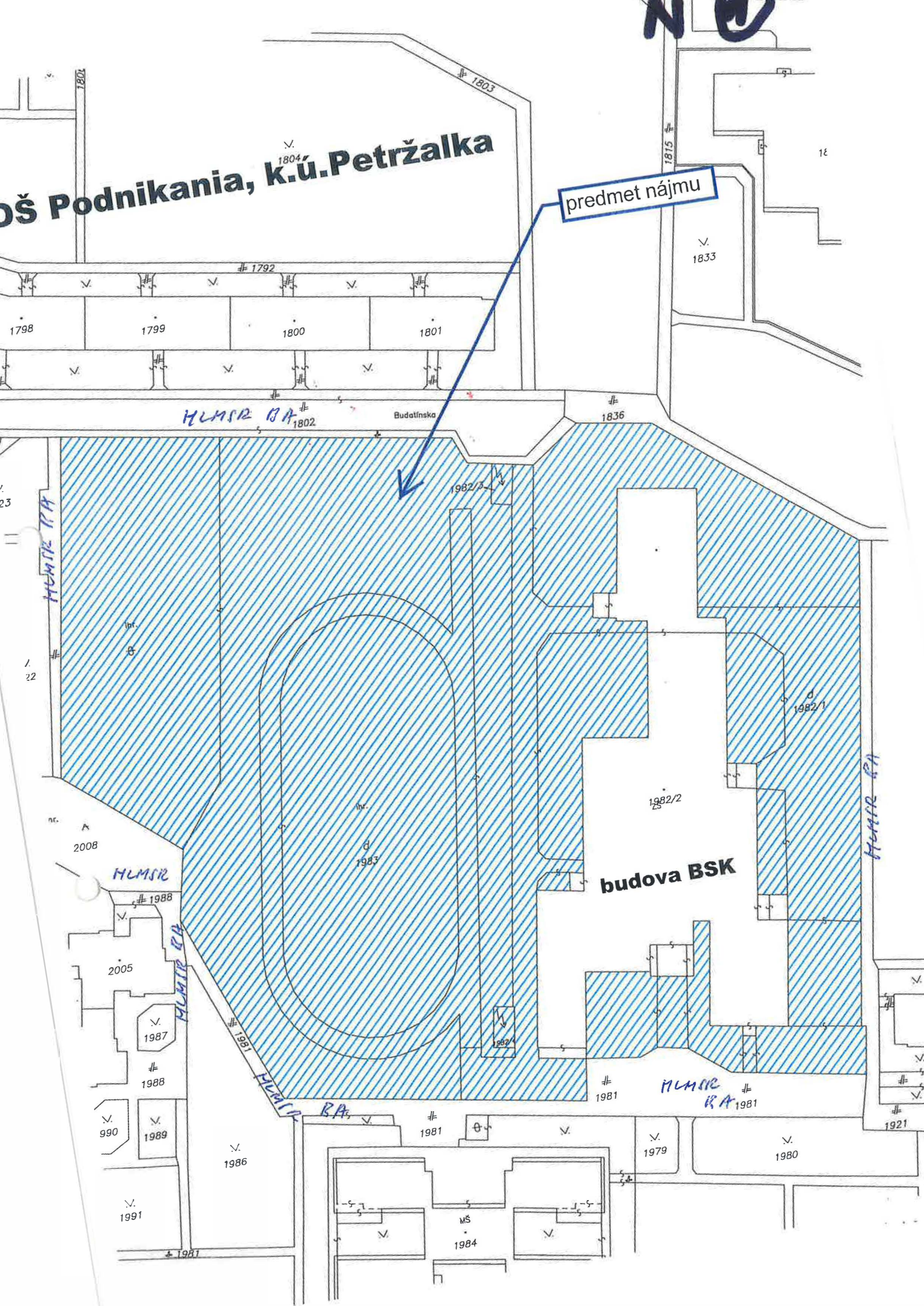
OŠ Podnikania, k.ú.Petržalka
predmet nájmu
budova BSK
Budatínska
HLMSR RA
1792
1798
1799
1800
1801
1802
1803
1804
1815
1833
1836
1982/3
1982/1
1982/2
1983
2008
1988
2005
1987
1989
990
1986
1991
1981
1979
1980
1921
1984
MŠ

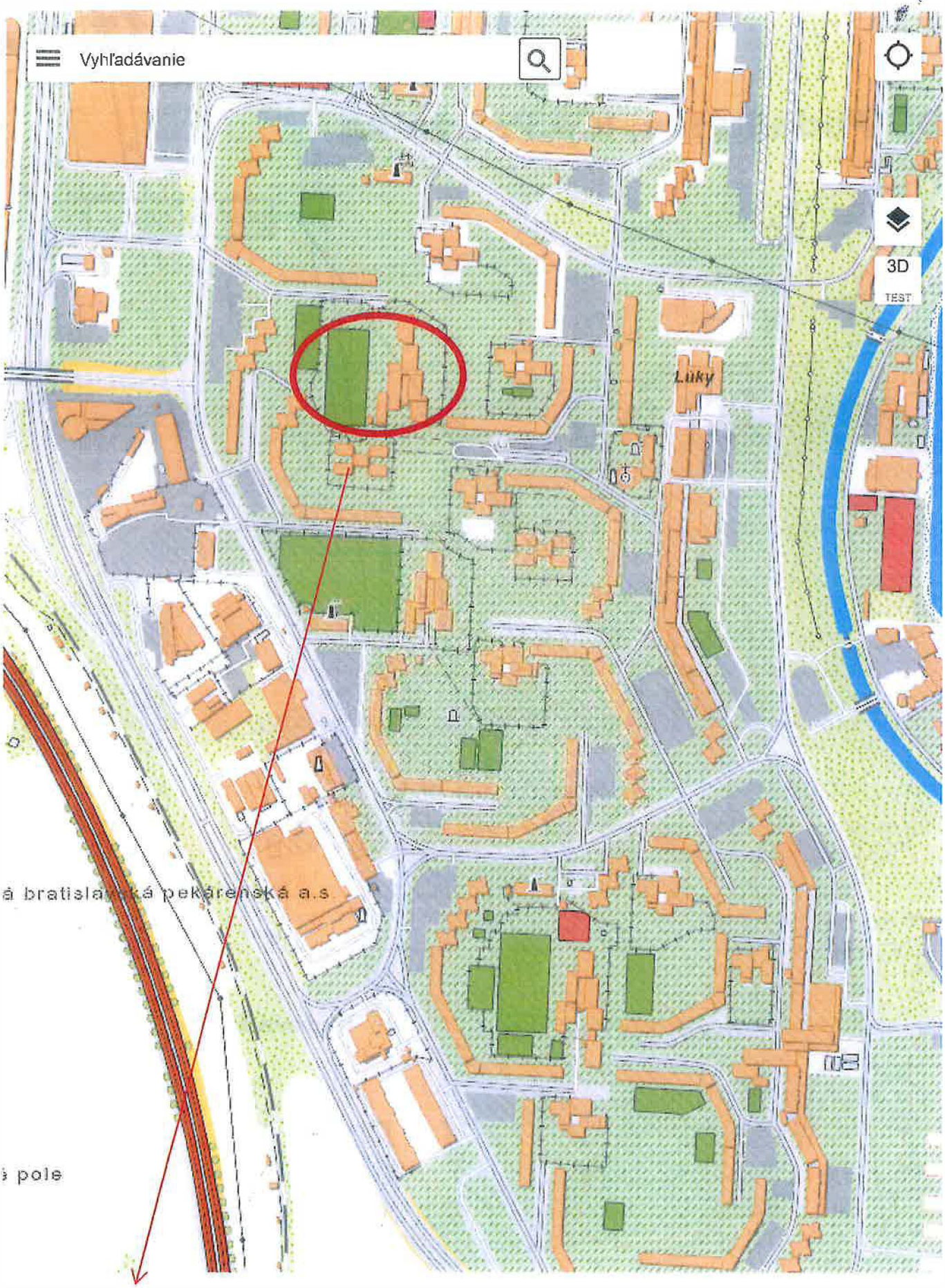

pozemky registra C-KN p.č.1982/1,1982/3,4, 1983 Petržalka - SOŠ Podnikania

Bratislavský Bratislava V Bratislava-Petržalka k.ú. Petržalka

TÁTO LISTINA JE NEVEREJNOU LISTINOU A JE NEPOUŽITEĽNÁ NA PRÁVNE ÚKONY !

VÝPIS Z KATASTRA NEHNUTEĽNOSTÍ

Okres : 105 Bratislava V
Obec : 529 460 BA-m.č. PETRŽALKA
Katastrálne územie: 804 959 Petržalka

Údaje aktuálne k : 01.06.2020
Dátum vyhotovenia: 03.07.2020
Čas vyhotovenia : 10:11:57

VÝPIS Z LISTU VLASTNÍCTVA č. 1748 - čiastočný

ČASŤ A: MAJETKOVÁ PODSTATA

PARCELY registra "C" evidované na katastrálnej mape

Parcelné číslo	Výmera v m2	Druh pozemku	Spôsob využ.p.	Druh chr.n	Umiest. pozemku	Právny vzťah
1982/1	7920	Zastavané plochy a nádvoria	18		1	
1982/2	4249	Zastavané plochy a nádvoria	16		1	5
1982/3	48	Zastavané plochy a nádvoria	17		1	5
1982/4	48	Zastavané plochy a nádvoria	17		1	5
1983	14063	Zastavané plochy a nádvoria	18		1	

Iné údaje:

Stavby na parcelách 1982/2, 1982/3 a 1982/4 sú evidované na LV č. 2650.

* * * Ostatné PARCELY registra "C" nevyžiadané * * *

Legenda:

Kód spôsobu využívania pozemku
16 - Pozemok, na ktorom je postavená nebytová budova označená súpisným číslom
17 - Pozemok, na ktorom je postavená budova bez označenia súpisným číslom
18 - Pozemok, na ktorom je dvor

Kód umiestnenia pozemku
1 - Pozemok je umiestnený v zastavanom území obce

Kód právneho vzťahu
5 - Vlastník pozemku nie je vlastníkom stavby postavenej na tomto pozemku (pozemkoch)

STAVBY nevyžiadané

ČASŤ B: VLASTNÍCI A INÉ OPRÁVNENÉ OSOBY

Por. číslo	Priezvisko, meno (názov), rodné priezvisko, dátum narodenia, rodné číslo (IČO) a miesto trvalého pobytu (sídlo) vlastníka, spoluvlastnícky podiel

Účastník právneho vzťahu: Vlastník

1 Hlavné mesto Slovenskej republiky Bratislava, Primaciálne námestie 1, Bratislava, PSČ 814 99, SR
IČO: 00603481
Spoluvlastnícky podiel: 1/1

TÁTO LISTINA JE NEVEREJNOU LISTINOU A JE NEPOUŽITEĽNÁ NA PRÁVNE ÚKONY !

VÝPIS Z KATASTRA NEHNUTEĽNOSTÍ

Okres : 105 Bratislava V
Obec : 529 460 BA-m.č. PETRŽALKA
Katastrálne územie: 804 959 Petržalka

Údaje aktuálne k : 01.06.2020
Dátum vyhotovenia: 03.07.2020
Čas vyhotovenia : 10:12:27

VÝPIS Z LISTU VLASTNÍCTVA č. 2650

ČASŤ A: MAJETKOVÁ PODSTATA

Stavby

Súpisné číslo	Na parcele číslo	Druh stavby	Popis stavby	Druh chr.n.	Umiest. stavby
3227	1982/2	11	ZŠ a prístavba - Strečnianska 20		1
	1982/3	20	sklad antuky a stanov.kontajnerov		1
	1982/4	20	sklad záhradného náradia a tekut.odpadu		1

Iné údaje:

Parcely 1982/2, 1982/3 a 1982/4 pod stavbami sú evidované na LV č. 1748.

Legenda:

Kód druhu stavby
11 - Budova pre školstvo, na vzdelávanie a výskum
20 - Iná budova

Kód umiestnenia stavby
1 - Stavba postavané na zemskom povrchu

ČASŤ B: VLASTNÍCI A INÉ OPRÁVNENÉ OSOBY

Por. číslo	Priezvisko, meno (názov), rodné priezvisko, dátum narodenia, rodné číslo (IČO) a miesto trvalého pobytu (sídlo) vlastníka, spoluvlastnícky podiel

Účastník právneho vzťahu: Vlastník

1 Bratislavský samosprávny kraj, Sabinovská 16, Bratislava, PSČ 820 05, SR
IČO: 36063606
Spoluvlastnícky podiel: 1/1

Titul nadobudnutia
Žiadosť o zápis zo dňa 14.01.2003 - Delimitačný protokol zo dňa 7.03.2003
Delimitačný protokol o odovzdaní a prevzatí majetkového práva zo dňa 18.01.2006, podľa Z-629/06 a Z-1479/06.

ČASŤ C: ŤARCHY

Bez zápisu.

1797
2017
2016
2005
2004
1988
2003
1981
1984
2000
1999
1998
1997
1817

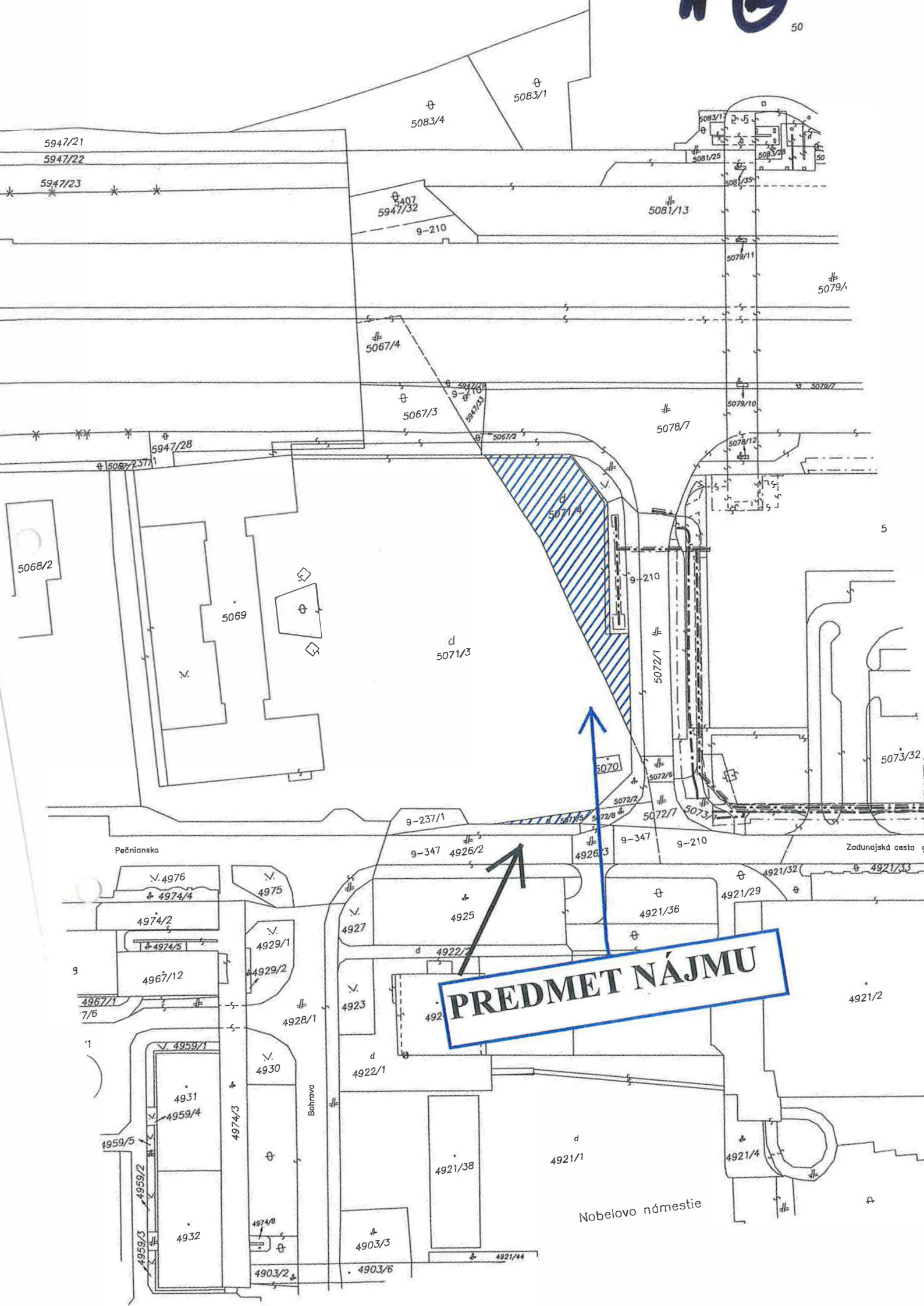
PREDMET NÁJMU
Pečnianska
Zadunajská cesta
Bohrova
Nobelovo námestie
5071/4
5071/3
5072/1
5072/7
5070
5068/2
5069
5067/4
5067/3
5078/7
5083/4
5083/1
5081/13
5947/21
5947/22
5947/23
5947/32
5947/28
9-210
9-237/1
9-347
4926/2
4926/3
4925
4921/36
4921/29
4921/32
4921/33
4921/2
4921/1
4921/38
4921/4
4922/1
4923
4927
4928/1
4929/1
4929/2
4930
4931
4932
4974/4
4974/2
4974/5
4974/3
4975
4976
4967/12
4967/1
4959/1
4959/4
4959/5
4959/2
4959/3
4903/3
4903/6
4903/2
4921/44
5073/32
5079/11
5079/10
5078/12
5081/25
5081/35

pozemky reg "C" KN parc. č. 5071/4, 5
k.ú. Petržalka

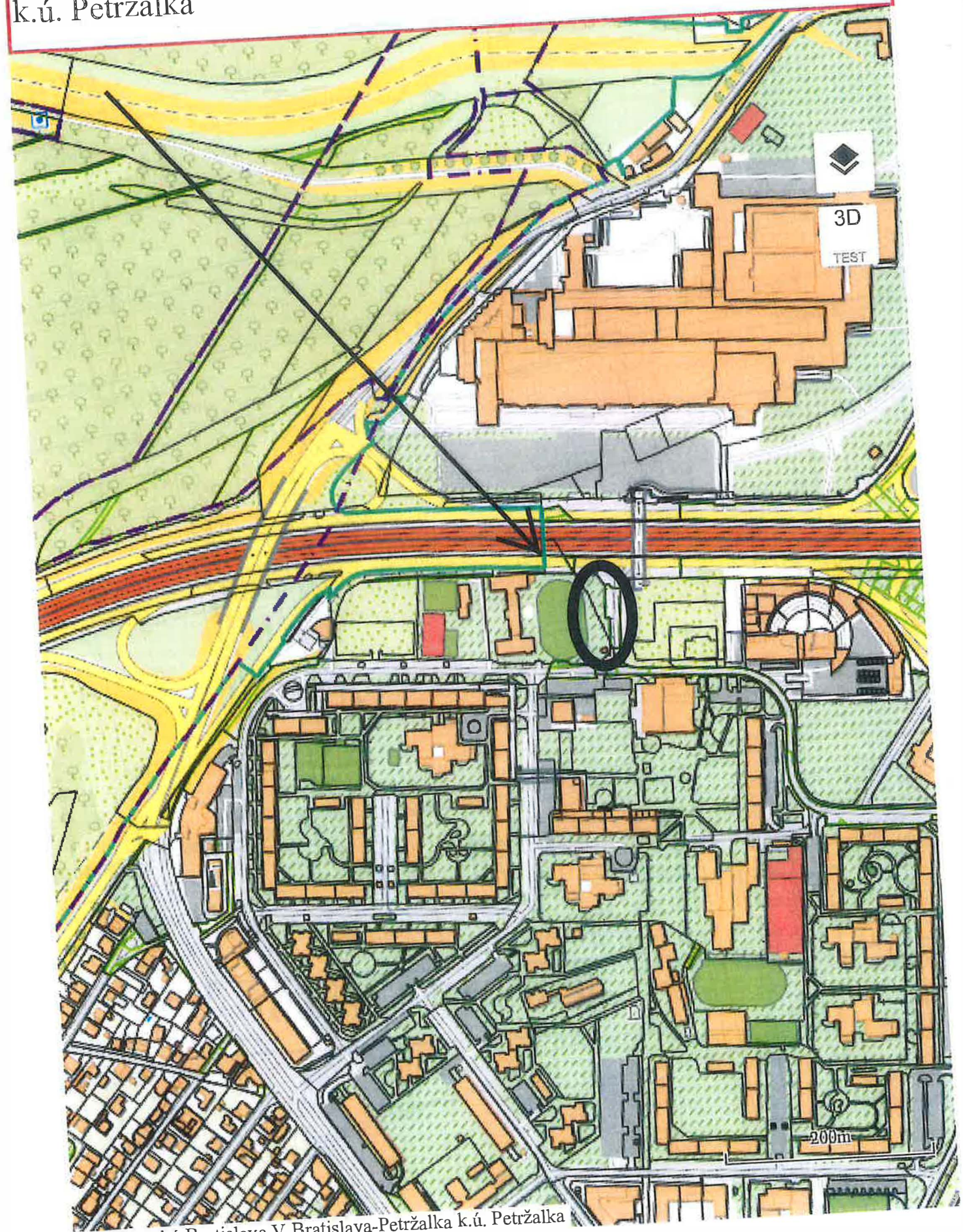

Bratislavský Bratislava V Bratislava-Petržalka k.ú. Petržalka

TÁTO LISTINA JE NEVEREJNOU LISTINOU A JE NEPOUŽITEĽNÁ NA PRÁVNE ÚKONY !

VÝPIS Z KATASTRA NEHNUTEĽNOSTÍ

kres	: 105 Bratislava V	Údaje aktuálne k : 01.06.2020
obec	: 529 460 BA-m.č. PETRŽALKA	Dátum vyhotovenia: 06.07.2020
katastrálne územie	: 804 959 Petržalka	Čas vyhotovenia : 11:02:50

VÝPIS Z LISTU VLASTNÍCTVA č. 2644 - čiastočný

ČASŤ A: MAJETKOVÁ PODSTATA

PARCELY registra "C" evidované na katastrálnej mape

Parcelné číslo	Výmera v m2	Druh pozemku	Spôsob využ.p.	Druh chr.n	Umiest. pozemku	Právny vzťah
5071/4	791	Zastavané plochy a nádvoria	18		1	
5071/5	35	Zastavané plochy a nádvoria	18		1	

* * * Ostatné PARCELY registra "C" nevyžiadané * * *

Legenda:

Kód spôsobu využívania pozemku
18 - Pozemok, na ktorom je dvor

Kód umiestnenia pozemku
1 - Pozemok je umiestnený v zastavanom území obce

PARCELY registra "E" evidované na mape určeného operátu nevyžiadané

STAVBY nevyžiadané

ČASŤ B: VLASTNÍCI A INÉ OPRÁVNENÉ OSOBY

Por. číslo	Priezvisko, meno (názov), rodné priezvisko, dátum narodenia, rodné číslo (IČO) a miesto trvalého pobytu (sídlo) vlastníka, spoluvlastnícky podiel

Účastník právneho vzťahu: Vlastník

1 Hlavné mesto Slovenskej republiky Bratislava, Primaciálne námestie 1, Bratislava, PSČ 814 99, SR
IČO: 00603481
Spoluvlastnícky podiel: 1/1

* * * Ostatní účastníci nevyžiadaní * * *

Tituly nadobudnutia nevyžiadané

ČASŤ C: ŤARCHY

Ťarchy nevyžiadané

Iné údaje

Iné údaje nevyžiadané

TÁTO LISTINA JE NEVEREJNOU LISTINOU A JE NEPOUZITEĽNA NA PRAVNE UKONY !

VÝPIS Z KATASTRA NEHNUTEĽNOSTÍ

kres : 105 Bratislava V
bec : 529 460 BA-m.č. PETRŽALKA
atastrálne územie: 804 959 Petržalka

Údaje aktuálne k : 01.06.2020
Dátum vyhotovenia: 06.07.2020
Čas vyhotovenia : 11:03:47

VÝPIS Z LISTU VLASTNÍCTVA č. 3607 - čiastočný

ASŤ A: MAJETKOVÁ PODSTATA

PARCELY registra "C" evidované na katastrálnej mape nevyžiadané

Stavby

úpisné íslo	Na parcele číslo	Druh stavby	Popis stavby	Druh chr.n.	Umiest. stavby
3513	5068/2	11	Prístavok školy		1

né údaje:

Parcela 5068/2 pod stavbou je evidovaná na LV č. 1748.

* * * Ostatné STAVBY nevyžiadané * * *

egenda:

ód druhu stavby
11 - Budova pre školstvo, na vzdelávanie a výskum

ód umiestnenia stavby
1 - Stavba postavané na zemskom povrchu

ASŤ B: VLASTNÍCI A INÉ OPRÁVNENÉ OSOBY

or. íslo — Priezvisko, meno (názov), rodné priezvisko, dátum narodenia, rodné číslo (IČO) a miesto trvalého pobytu (sídlo) vlastníka, spoluvlastnícky podiel

Účastník právneho vzťahu: Vlastník

1 Bratislavský samosprávny kraj, Sabinovská 16, Bratislava, PSČ 820 05, SR
IČO: 36063606
Spoluvlastnícky podiel: 1/1

Tituly nadobudnutia nevyžiadané

ASŤ C: ŤARCHY

Ťarchy nevyžiadané

Iné údaje

Por.č.: 1
Budovy na Einsteinovej ul., na parc.č.5069,5068/2 a 5070 majú orientačné číslo 35
* * * Ostatné iné údaje nevyžiadané * * *

5947/32
9-210
5068/2
5069
5067/3
5078/1
5071/1
5072/1
5070
Počlanska
9-347
4975
4929/1
4929/2
4967/12
4927
4925
4926/3
9-347
9-210
5072/1
5073/1
5073/3
Zadunajská cesta
4921/32
4921/36
4928/1
4924
4921/31
4921/30
4930
4931
4959/4
4921/2
4921/38
4921/1
4921/4
4903/3
4903/2
Nobelovo námestie
4921/5
4933
4905/2
4905/1
4904
4928/2

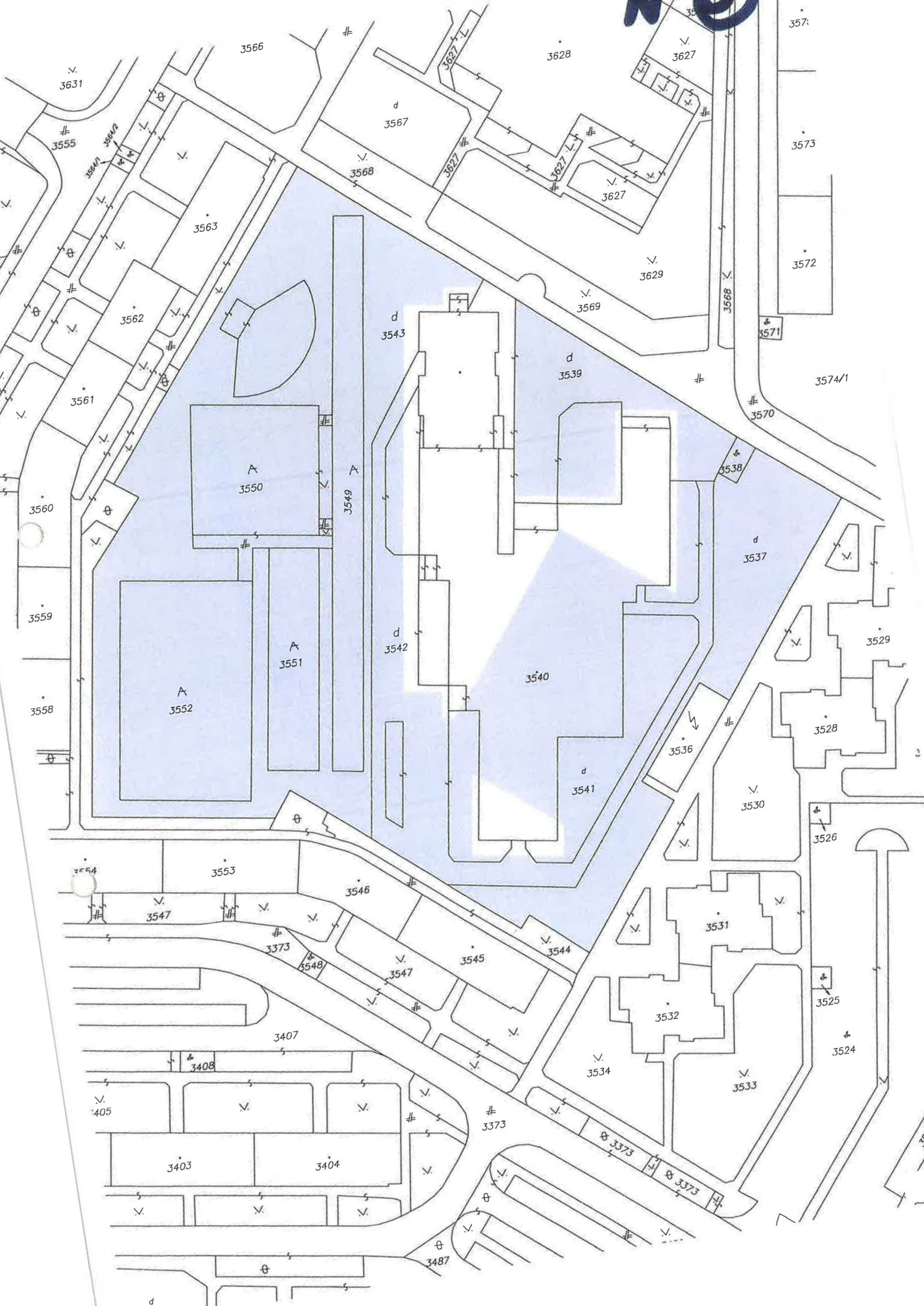
3631
3555
3564/1
3564/2
3566
3567
3568
3627
3628
3629
3569
3573
3572
3571
3574/1
3570
3563
3562
3561
3560
3559
3558
3550
3549
3551
3552
3543
3539
3542
3540
3541
3538
3537
3536
3529
3528
3530
3526
3525
3524
3531
3532
3533
3534
3554
3553
3546
3547
3545
3544
3373
3548
3407
3408
3405
3403
3404
3487

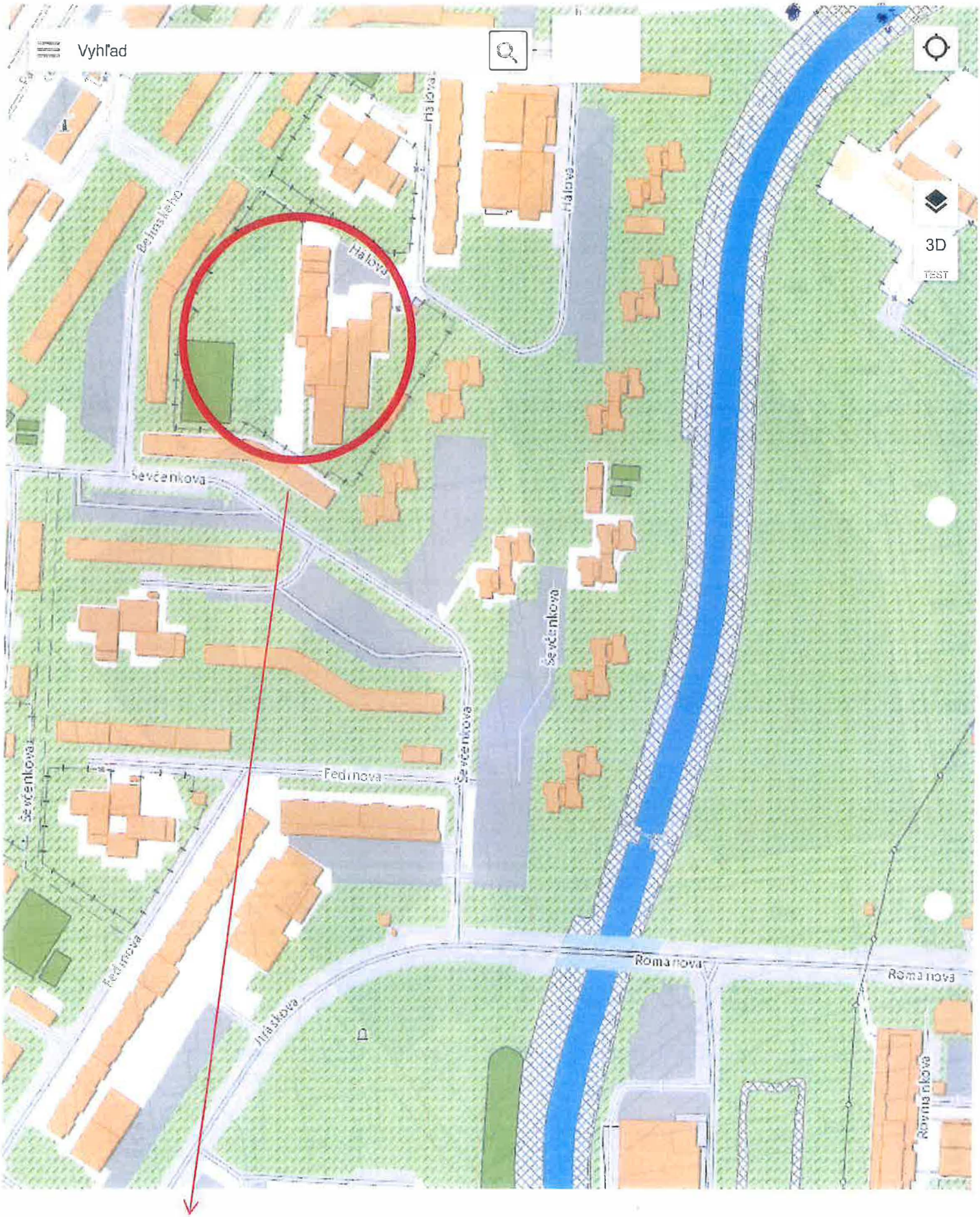

SPŠ elektrotechnická, Hálová 16, Petržalka
p.č.3537-3542, 3549-3552

100m

Bratislavský Bratislava V Bratislava-Petržalka k.ú. Petržalka

NIOLOGIK s.r.o.
Miletičova 49, 821 09 Bratislava
IČO: 51786907

Spoplatnené v zmysle zákona č. 145/1995 Z.z.

Geometrický plán je podkladom na právne úkony, keď údaje doterajšieho stavu výkozu výmer sú zhodné s údajmi platných výpisov z katastra nehnuteľností

Vyhotovitel **Niologik s.r.o.** Miletičová 49 821 09 Bratislava ondrej.kozlovsky@niologik.sk IČO: 51786907	Kraj Bratislavský	Okres Bratislava V	Obec Bratislava–Petržalka
	Kat. územie Petržalka	Číslo plánu 79/2020	Mapový list č Bratislava 9–1/32
	GEOMETRICKÝ PLÁN	na oddelenie pozemkov úpravu hranice p.č. 3539/1,2, 3540/1,3, 3541/1,3, 3542/1, 3543 reštitučné nároky p.č. 3540/2, 3541/2, 3542/2,3	

Vyhotovil		Autorizačne overil		Úradne overil Meno: Ing. Monika Vlčková	
Dňa: 15.08.2020	Meno: Ing. Ondrej Kozlovský	Dňa: 18.08.2020	Meno: Ing. Ondrej Kozlovský	Dňa: 10 -12- 2020	Číslo: G1–1979/2020
Nové hranice boli v prírode označené neoznačené		Náležitostami o presnosťou zodpovedá predpisom		Úradne overené podľa § 9 zákona NR SR č. 215/1995 Z.z. o geodézii a kartografii	
Záznam podrobného merania (meračský náčrt) č. 9544					
Súradnice bodov označených číslami a ostatné meračské údaje sú uložené vo všeobecnej dokumentácii		Pečiatka a podpis		Pečiatka a podpis	

t.č. 6.50 – 1997

VÝKAZ VÝMER

číslo PK vložky LV	číslo parcely KN-E	číslo parcely KN-C	Výmera ha	Výmera m²	Druh pozemku	Zmeny: Diel číslo	Zmeny: k parcele číslo	Zmeny: m²	Zmeny: od parcely číslo	Zmeny: m²	Nový stav: Číslo parcely	Nový stav: Výmera ha	Nový stav: Výmera m²	Nový stav: Druh pozemku kód	Nový stav: Vlastník (iná oprávnená osoba) adresa, (sídlo)
						Stav právny je totožný s registrom C KN									
1748		3539		1638	zast.pl.						3539/1		1250	zast.pl. 18	Doterajší
											3539/2		1006	zast.pl. 18	Doterajší
2159		3540		4113	zast.pl.						3540/1		2295	zast.pl. 16 11	Doterajší
											3540/2		1642	zast.pl. 16 11	pozemok v reštitučnom konaní
											3540/3		176	zast.pl. 16 11	Doterajší
1748		3541		775	zast.pl.						3541/1		640	zast.pl. 18	Doterajší
											3541/2		122	zast.pl. 18	pozemok v reštitučnom konaní
											3541/3		104	zast.pl. 18	Doterajší
2159		3542		2871	zast.pl.						3542/1		2130	zast.pl. 18	Doterajší
											3542/2		79	zast.pl. 18	pozemok v reštitučnom konaní
											3542/3		29	zast.pl. 18	pozemok v reštitučnom konaní
2159		3543		4182	zast.pl.						3543		4106	zast.pl. 18	Doterajší
Spolu:			**1**	**3579**								**1**	**3579**		

Legenda: kód spôsobu využívania 16 Pozemok, na ktorom je postavená nebytová budova označená súpisným číslom
18 Pozemok, na ktorom je dvor
kód druhu stavby 11 Budova pre školstvo, na vzdelávanie a výskum

Poznámka č. 1: Pozemky p.č. 3540/2, 3541/2, 3542/2,3 sa vyčleňujú z dôvodu prebiehajúceho reštitučného konania, kde nie je možné prevádzať uvedené nehnuteľnosti parcela PK 3368 je z PK vložky 2255

Poznámka č. 2:
Pre parcely v tomto geometrickom pláne sú zapísané nasledovné vecné bremená:

LV 1748
Vecné bremeno v práve strpieť cez pozemok parc.č.3541 zast.pl. o výmere 775 m2, parc.č.3539 zast.pl. o výmere 1638 m2, právo prechodu a prejazdu do objektu súp.číslo 993 na parc.č.3540, v prospech vlastníka stavby súp.číslo 993 ako oprávneného z vecného bremena, podľa V-5716/05 zo dňa 19.01.2006

LV 2159
Vecné bremeno v práve strpieť cez pozemok parc.č.3542 zast.pl. o výmere 2871 m2 právo prechodu a prejazdu do objektu súp.číslo 993 na parc.č.3540, v prospech vlastníka stavby súp.číslo 993 ako oprávneného z vecného bremena, podľa V-5716/05 zo dňa 19.01.2006

Deľbou hraníc parciel sa tak upraví aj vecné bremeno tak, že vecné bremeno ostane na upravenom pozemku p.č 3539/1,3542/1 a novonavrhovanom pozemku p.č. 3541/1.

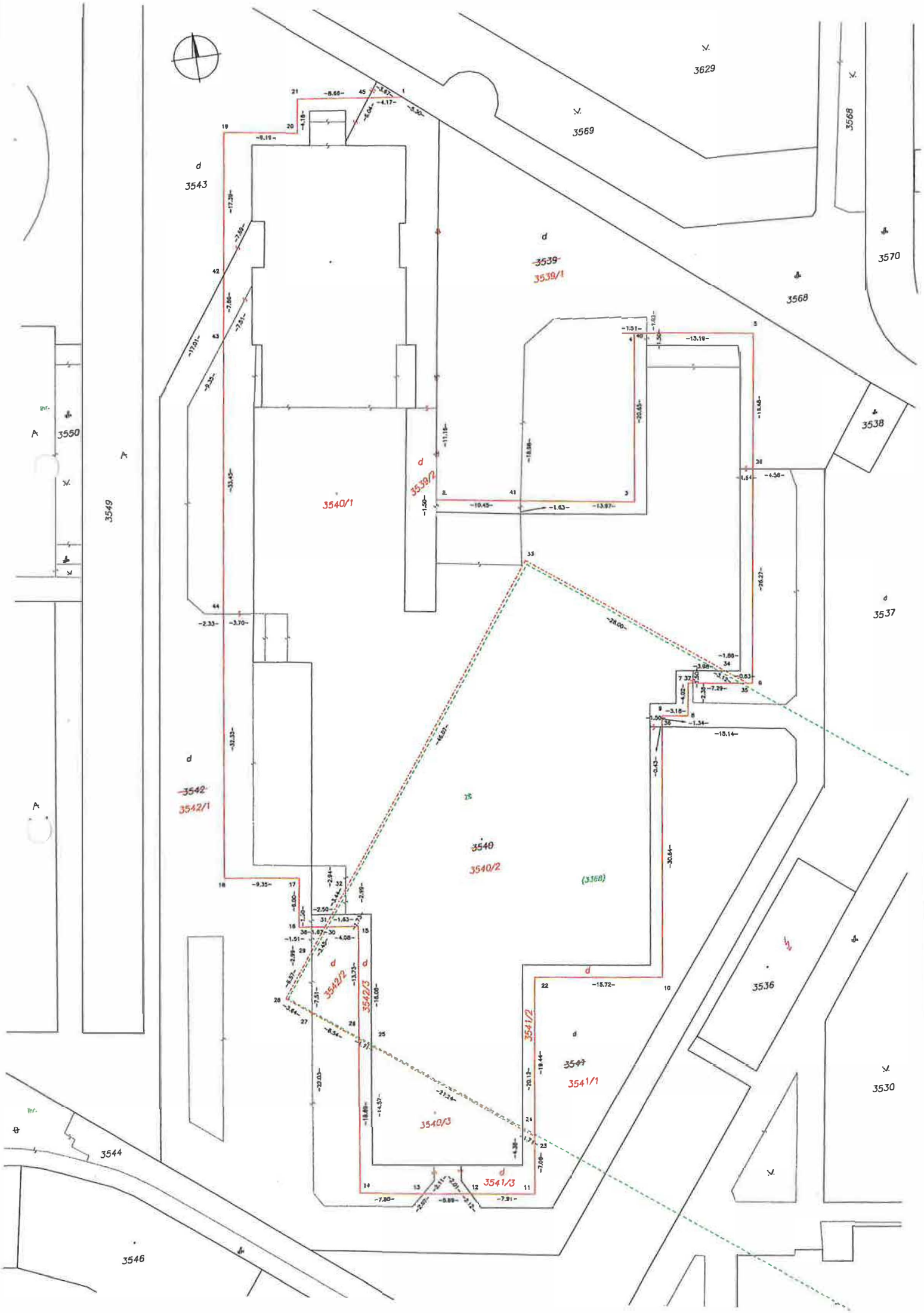
3629
3569
3568
3570
3543
3539
3539/1
3550
3549
3538
3539/2
3540/1
3537
3542
3542/1
3540
3540/2
(3368)
3542/2
3542/3
3541/2
3547
3541/1
3536
3530
3540/3
3541/3
3544
3546

TÁTO LISTINA JE NEVEREJNOU LISTINOU A JE NEPOUŽITEĽNÁ NA PRÁVNE ÚKONY !

VÝPIS Z KATASTRA NEHNUTEĽNOSTÍ

Okres : 105 Bratislava V
Obec : 529 460 BA-m.č. PETRŽALKA
Katastrálne územie: 804 959 Petržalka

Údaje aktuálne k : 01.06.2020
Dátum vyhotovenia: 06.07.2020
Čas vyhotovenia : 10:06:09

VÝPIS Z LISTU VLASTNÍCTVA č. 1748 - čiastočný

ČASŤ A: MAJETKOVÁ PODSTATA

PARCELY registra "C" evidované na katastrálnej mape

Parcelné číslo	Výmera v m2	Druh pozemku	Spôsob využ.p.	Druh chr.n	Umiest. pozemku	Právny vzťah
3537	1695	Zastavané plochy a nádvoria	18		1	
3538	50	Zastavané plochy a nádvoria	25		1	
3539	1638	Zastavané plochy a nádvoria	18		1	
3541	775	Zastavané plochy a nádvoria	18		1	
3550	1146	Ostatné plochy	30		1	
3552	1618	Ostatné plochy	30		1	

* * * Ostatné PARCELY registra "C" nevyžiadané * * *

Legenda:

Kód spôsobu využívania pozemku
18 - Pozemok, na ktorom je dvor
25 - Pozemok, na ktorom je postavená ostatná inžinierska stavba a jej súčasti
30 - Pozemok, na ktorom je ihrisko, štadión, kúpalisko, športová dráha, autokemp, táborisko a iné

Kód umiestnenia pozemku
1 - Pozemok je umiestnený v zastavanom území obce

STAVBY nevyžiadané

ČASŤ B: VLASTNÍCI A INÉ OPRÁVNENÉ OSOBY

Por. číslo — Priezvisko, meno (názov), rodné priezvisko, dátum narodenia, rodné číslo (IČO) a miesto trvalého pobytu (sídlo) vlastníka, spoluvlastnícky podiel

Účastník právneho vzťahu: Vlastník

1 Hlavné mesto Slovenskej republiky Bratislava, Primaciálne námestie 1, Bratislava, PSČ 814 99, SR
IČO: 00603481
Spoluvlastnícky podiel: 1/1

* * * Ostatní účastníci nevyžiadaní * * *

Tituly nadobudnutia nevyžiadané

ČASŤ C: ŤARCHY

Ťarchy nevyžiadané

TÁTO LISTINA JE NEVEREJNOU LISTINOU A JE NEPOUŽITEĽNÁ NA PRÁVNE ÚKONY !

VÝPIS Z KATASTRA NEHNUTEĽNOSTÍ

Okres : 105 Bratislava V
Obec : 529 460 BA-m.č. PETRŽALKA
Katastrálne územie: 804 959 Petržalka

Údaje aktuálne k : 01.06.2020
Dátum vyhotovenia: 06.07.2020
Čas vyhotovenia : 10:04:12

VÝPIS Z LISTU VLASTNÍCTVA č. 2159 - čiastočný

ČASŤ A: MAJETKOVÁ PODSTATA

PARCELY registra "C" evidované na katastrálnej mape

Parcelné číslo	Výmera v m2	Druh pozemku	Spôsob využ.p.	Druh chr.n	Umiest. pozemku	Právny vzťah
3540	4113	Zastavané plochy a nádvoria	16		1	5
3542	2871	Zastavané plochy a nádvoria	18		1	
3543	4182	Zastavané plochy a nádvoria	18		1	
3549	981	Ostatné plochy	30		1	
3551	633	Ostatné plochy	30		1	

Iné údaje:

Stavba na parcele 3540 je evidovaná na LV č. 3258.

* * * Ostatné PARCELY registra "C" nevyžiadané * * *

Legenda:

Kód spôsobu využívania pozemku
16 - Pozemok, na ktorom je postavená nebytová budova označená súpisným číslom
18 - Pozemok, na ktorom je dvor
30 - Pozemok, na ktorom je ihrisko, štadión, kúpalisko, športová dráha, autokemp, táborisko a iné

Kód umiestnenia pozemku
1 - Pozemok je umiestnený v zastavanom území obce

Kód právneho vzťahu
5 - Vlastník pozemku nie je vlastníkom stavby postavenej na tomto pozem. (pozemkoch)

STAVBY nevyžiadané

ČASŤ B: VLASTNÍCI A INÉ OPRÁVNENÉ OSOBY

Por. číslo — Priezvisko, meno (názov), rodné priezvisko, dátum narodenia, rodné číslo (IČO) a miesto trvalého pobytu (sídlo) vlastníka, spoluvlastnícky podiel

Účastník právneho vzťahu: Vlastník

1 Hlavné mesto SR Bratislava, Primaciálne nám. 1, Bratislava, SR
IČO: 00603481
Spoluvlastnícky podiel: 1/1

TÁTO LISTINA JE NEVEREJNOU LISTINOU A JE NEPOUŽITEĽNÁ NA PRÁVNE ÚKONY !

VÝPIS Z KATASTRA NEHNUTEĽNOSTÍ

Okres	: 105 Bratislava V	Údaje aktuálne k	: 01.06.2020
Obec	: 529 460 BA-m.č. PETRŽALKA	Dátum vyhotovenia	: 06.07.2020
Katastrálne územie	: 804 959 Petržalka	Čas vyhotovenia	: 10:06:29

VÝPIS Z LISTU VLASTNÍCTVA č. 3258

ČASŤ A: MAJETKOVÁ PODSTATA

Stavby

Súpisné číslo	Na parcele číslo	Druh stavby	Popis stavby	Druh chr.n.	Umiest. stavby
993	3540	11	ZŠ Hálová 16		1

Iné údaje:

Parcela 3540 pod stavbou je evidovaná na LV č. 2159.

Legenda:

Kód druhu stavby
11 - Budova pre školstvo, na vzdelávanie a výskum

Kód umiestnenia stavby
1 - Stavba postavané na zemskom povrchu

ČASŤ B: VLASTNÍCI A INÉ OPRÁVNENÉ OSOBY

Por. číslo — Priezvisko, meno (názov), rodné priezvisko, dátum narodenia, rodné číslo (IČO) a miesto trvalého pobytu (sídlo) vlastníka, spoluvlastnícky podiel

Účastník právneho vzťahu: Vlastník

1 Bratislavský samosprávny kraj, Sabinovská 16, Bratislava, PSČ 820 05, SR
IČO: 36063606
Spoluvlastnícky podiel: 1/1

Titul nadobudnutia
Žiadosť o zápis zo dňa 12.12.2002 - Delimitačný protokol
Zámenná zmluva V-5716/05 zo dňa 19.01.2006

ČASŤ C: ŤARCHY

Por.č.: 1
Vecné bremeno v práve strpieť cez pozemok parc.č.3537 zast.pl. o výmere 1695 m2, parc.č.3541 zast.pl. o výmere 775 m2, parc.č.3539 zast.pl. o výmere 1638 m2, parc.č.3542 zast.pl. o výmere 2871 m2 právo prechodu a prejazdu do objektu súp.číslo 993 na parc.č.3540, v prospech vlastníka stavby súp.číslo 993 ako oprávneného z vecného bremena, podľa V-5716/05 zo dňa 19.01.2006

Trebízského
ul. Patriarchu Farského
Hálova
Štátna hradská I. tr. čís. 2
ZŠ
3540
3541
3552
3558
3559
3560
3561
3572
3573
3574/1
3574/3
3574/5
3366
3368
3530
3531
3535
3537
3538
3539
3543
3544
3545
3546
3547
3548
3549
3550
3553
3554
3556
3568
3569
3570
3571
3627
3629
3650
3685
3513
3514
3526
3527
3528
3529
1827
1828
1829
1830
1831
1832
1833
1834
1835
1836
1837
1838
1839
1840
1841
1842
1843
1844
1845
1846
1847
1848
1849
1850
1851
1852
1853
1854
1855
1856
1857
1858
1859
1860
1861
1862
1863
1775
1776
1777
1778
1779
1780
1781
1782
1783
1784
1785
1786
1787
1788
1789
1790
1792
1793
1794
1795
1796
1798
1799
1812
1813
1815
1816
5475
5476
5479
212
211
139
191
128
55
26
133

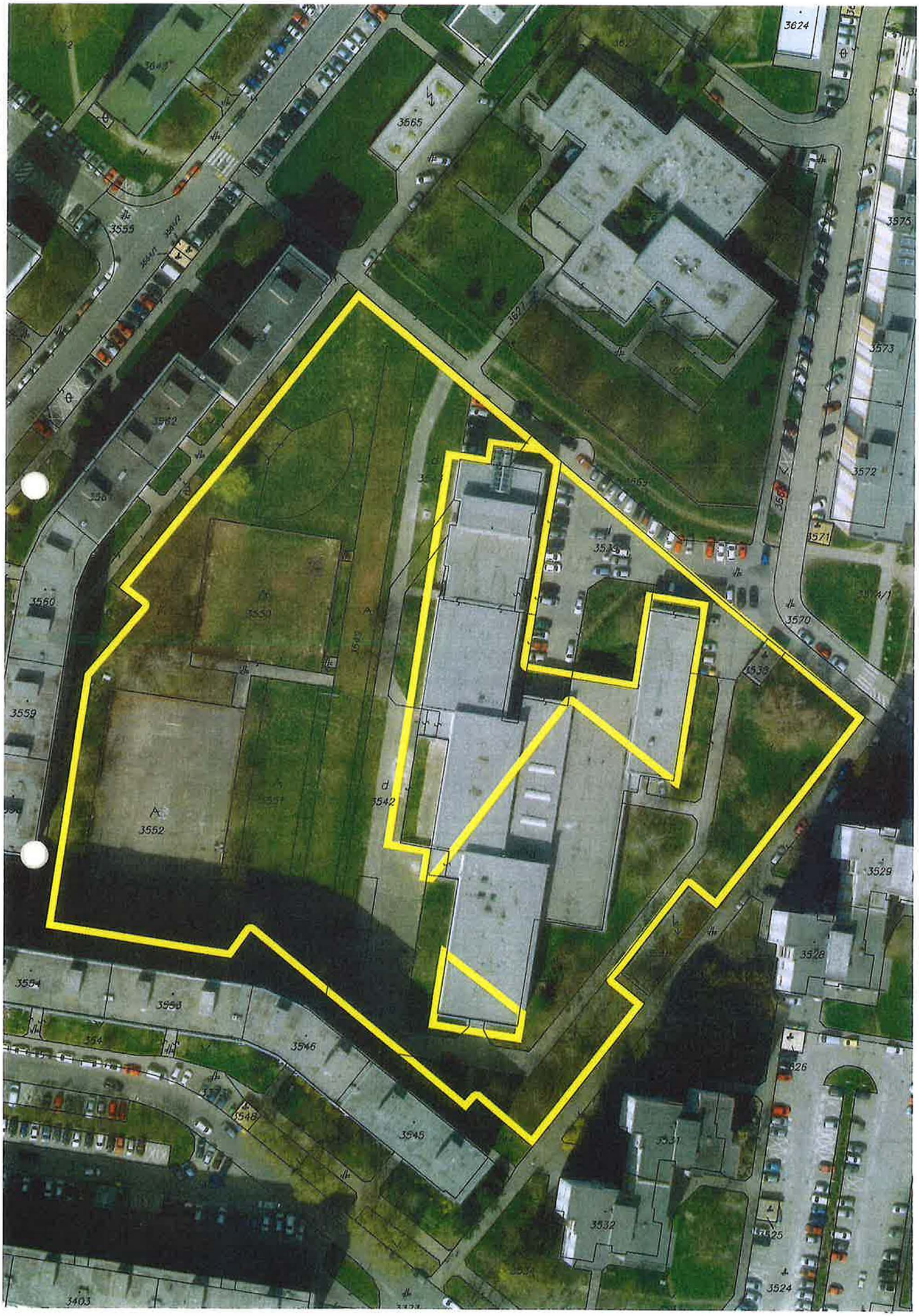
3624
3665
3555
3562
3560
3559
3550
3552
3542
3539
3538
3570
3571
3572
3573
3576
3529
3528
3554
3546
3545
3548
3531
3532
3525
3524
3403

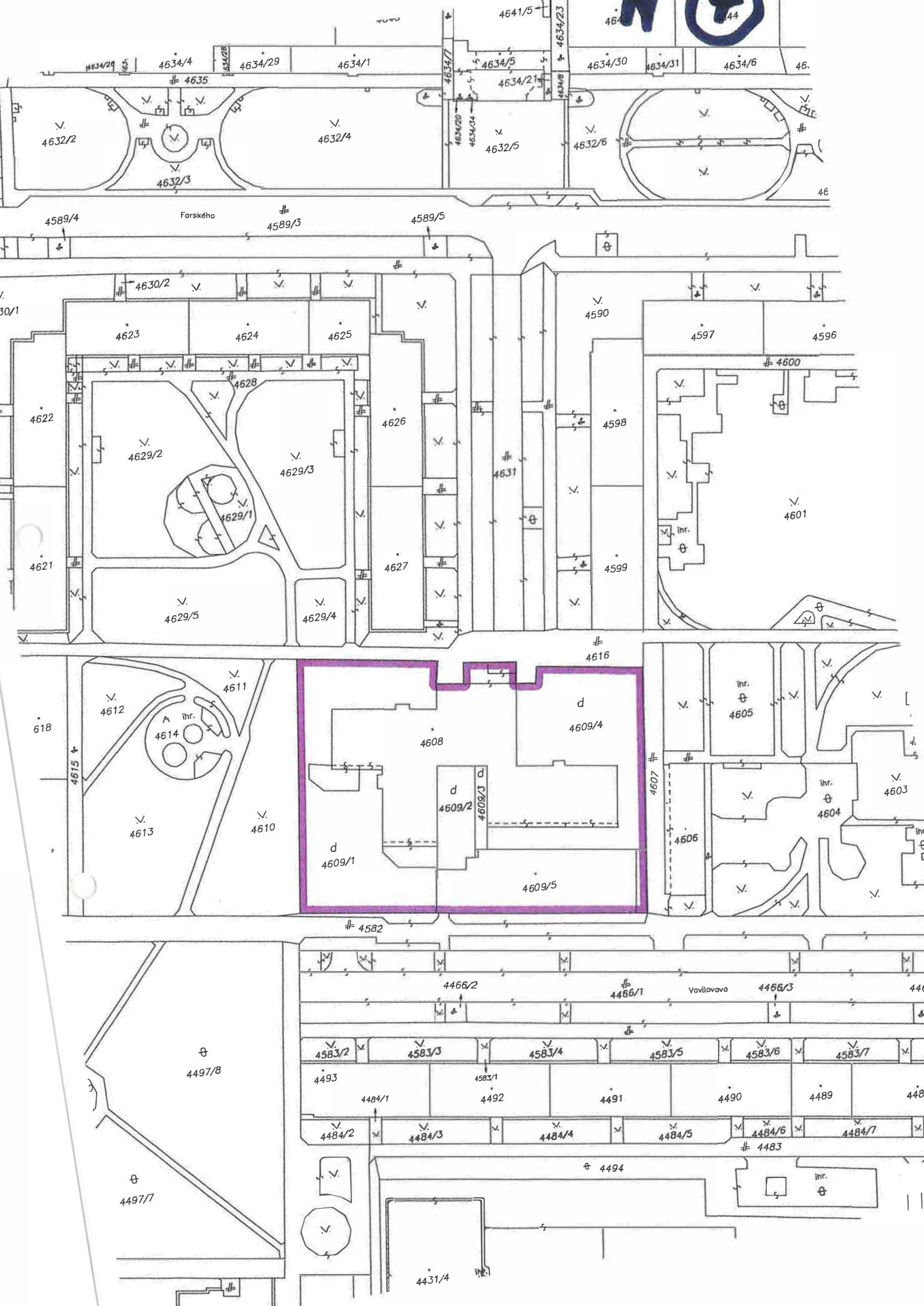
4641/5
4634/23
4634/29
4634/4
4634/28
4634/29
4634/1
4634/7
4634/5
4634/21
4634/30
4634/31
4634/6
4635
4632/2
4632/4
4632/3
4634/20
4634/34
4632/5
4634/8
4632/6
Farského
4589/4
4589/3
4589/5
4630/2
4623
4624
4625
4590
4597
4596
4600
4628
4622
4629/2
4629/3
4626
4631
4598
4601
4629/1
4621
4627
4599
4629/5
4629/4
4616
4611
4612
4614
ihr.
618
4608
4609/4
4605
4615
4609/2
4609/3
4607
4603
4604
4613
4610
4609/1
4606
4609/5
4582
4466/2
4466/1
Vavilovova
4466/3
4583/2
4583/3
4583/4
4583/5
4583/6
4583/7
4493
4583/1
4484/1
4492
4491
4490
4489
4484/2
4484/3
4484/4
4484/5
4484/6
4484/7
4483
4497/8
4494
4497/7
4431/4

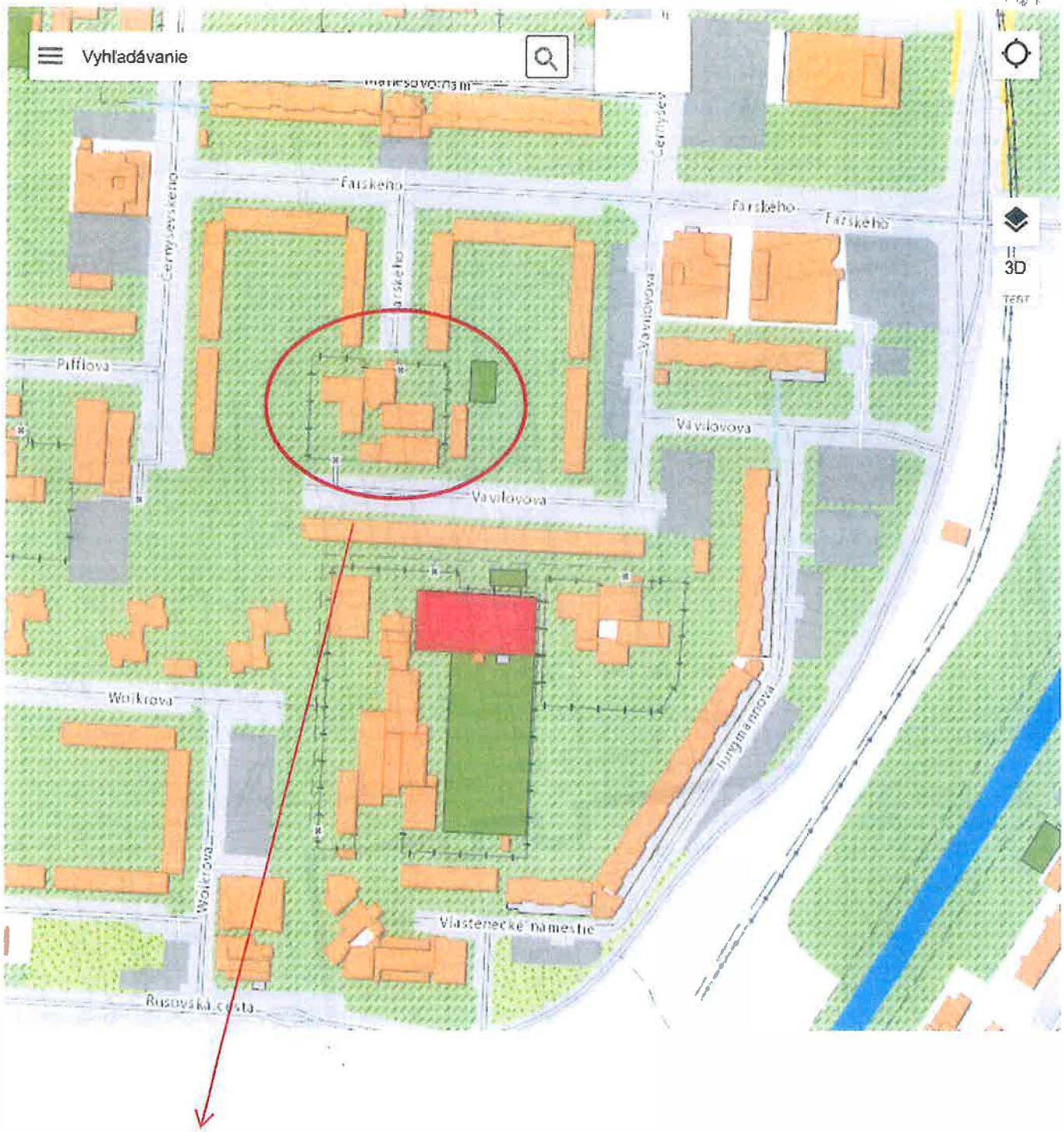

pozemky registra C-KN p.č.4608,4609/1- 4609/5 Petržalka

100m

Bratislavský Bratislava V Bratislava-Petržalka k.ú. Petržalka

https://zbgis.skgeodesy.sk/mkzbgis/sk/zakladna-mapa?bm=zbgis&z=17&c=17.117286,48.126365&sc=n&dt=-#

TÁTO LISTINA JE NEVEREJNOU LISTINOU A JE NEPOUŽITEĽNÁ NA PRÁVNE ÚKONY !

VÝPIS Z KATASTRA NEHNUTEĽNOSTÍ

Okres : 105 Bratislava V
Obec : 529 460 BA-m.č. PETRŽALKA
Katastrálne územie: 804 959 Petržalka

Údaje aktuálne k : 01.12.2020
Dátum vyhotovenia: 16.12.2020
Čas vyhotovenia : 15:08:09

VÝPIS Z LISTU VLASTNÍCTVA č. 1748 - čiastočný

ČASŤ A: MAJETKOVÁ PODSTATA

PARCELY registra "C" evidované na katastrálnej mape

Parcelné číslo	Výmera v m2	Druh pozemku	Spôsob využ.p.	Druh chr.n	Umiest. pozemku	Právny vzťah
4608	1617	Zastavané plochy a nádvoria	16		1	5
4609/1	1256	Zastavané plochy a nádvoria	18		1	
4609/2	216	Zastavané plochy a nádvoria	18		1	
4609/3	59	Zastavané plochy a nádvoria	18		1	2
4609/4	1031	Zastavané plochy a nádvoria	18		1	
4609/5	683	Zastavané plochy a nádvoria	16		1	

Iné údaje:

Stavby na parcelách 4608 a 4609/5 sú evidované na LV č. 2435.

* * * Ostatné PARCELY registra "C" nevyžiadané * * *

Legenda:

Kód spôsobu využívania pozemku
16 - Pozemok, na ktorom je postavená nebytová budova označená súpisným číslom
18 - Pozemok, na ktorom je dvor

Kód umiestnenia pozemku
1 - Pozemok je umiestnený v zastavanom území obce

Kód právneho vzťahu
2 - Nájom k pozemku
5 - Vlastník pozemku nie je vlastníkom stavby postavenej na tomto pozemku (pozemkoch)

STAVBY nevyžiadané

ČASŤ B: VLASTNÍCI A INÉ OPRÁVNENÉ OSOBY

Por. číslo — Priezvisko, meno (názov), rodné priezvisko, dátum narodenia, rodné číslo (IČO) a miesto trvalého pobytu (sídlo) vlastníka, spoluvlastnícky podiel

Účastník právneho vzťahu: Vlastník

1 Hlavné mesto Slovenskej republiky Bratislava, Primaciálne námestie 1, Bratislava, PSČ 814 99, SR
IČO: 00603481
Spoluvlastnícky podiel: 1/1

* * * Ostatní účastníci nevyžiadaní * * *

Tituly nadobudnutia nevyžiadané

ČASŤ C: ŤARCHY

Ťarchy nevyžiadané

VÝPIS Z KATASTRA NEHNUTEĽNOSTÍ

res : 105 Bratislava V
ec : 529 460 BA-m.č. PETRŽALKA
tastrálne územie: 804 959 Petržalka

Údaje aktuálne k : 01.11.2020
Dátum vyhotovenia: 03.12.2020
Čas vyhotovenia : 12:40:54

VÝPIS Z LISTU VLASTNÍCTVA č. 2435

SŤ A: MAJETKOVÁ PODSTATA

Stavby

pisné slo	Na parcele číslo	Druh stavby	Popis stavby	Druh chr.n.	Umiest. stavby
1272	4608	11	MS+DJ FARSKEHO 9		1
3546	4609/5	11	Prist.učebne telovýc		1

é údaje:

arcely 4608 a 4609/5 pod stavbami sú evidované na LV č. 1748.

genda:

d druhu stavby
11 - Budova pre školstvo, na vzdelávanie a výskum

d umiestnenia stavby
1 - Stavba postavané na zemskom povrchu

SŤ B: VLASTNÍCI A INÉ OPRÁVNENÉ OSOBY

r. slo Priezvisko, meno (názov), rodné priezvisko, dátum narodenia, rodné číslo (IČO) a miesto trvalého pobytu (sídlo) vlastníka, spoluvlastnícky podiel

astník právneho vzťahu: Vlastník

1 Bratislavský samosprávny kraj, Sabinovská 16, Bratislava, PSČ 820 05, SR
IČO: 36063606
Spoluvlastnícky podiel: 1/1

tul nadobudnutia
limitačný protokol zo dňa 9.12.2002

SŤ C: ŤARCHY

z zápisu.

é údaje

z zápisu.

/hotovené programom WISKAN - VÚGK 2003-9

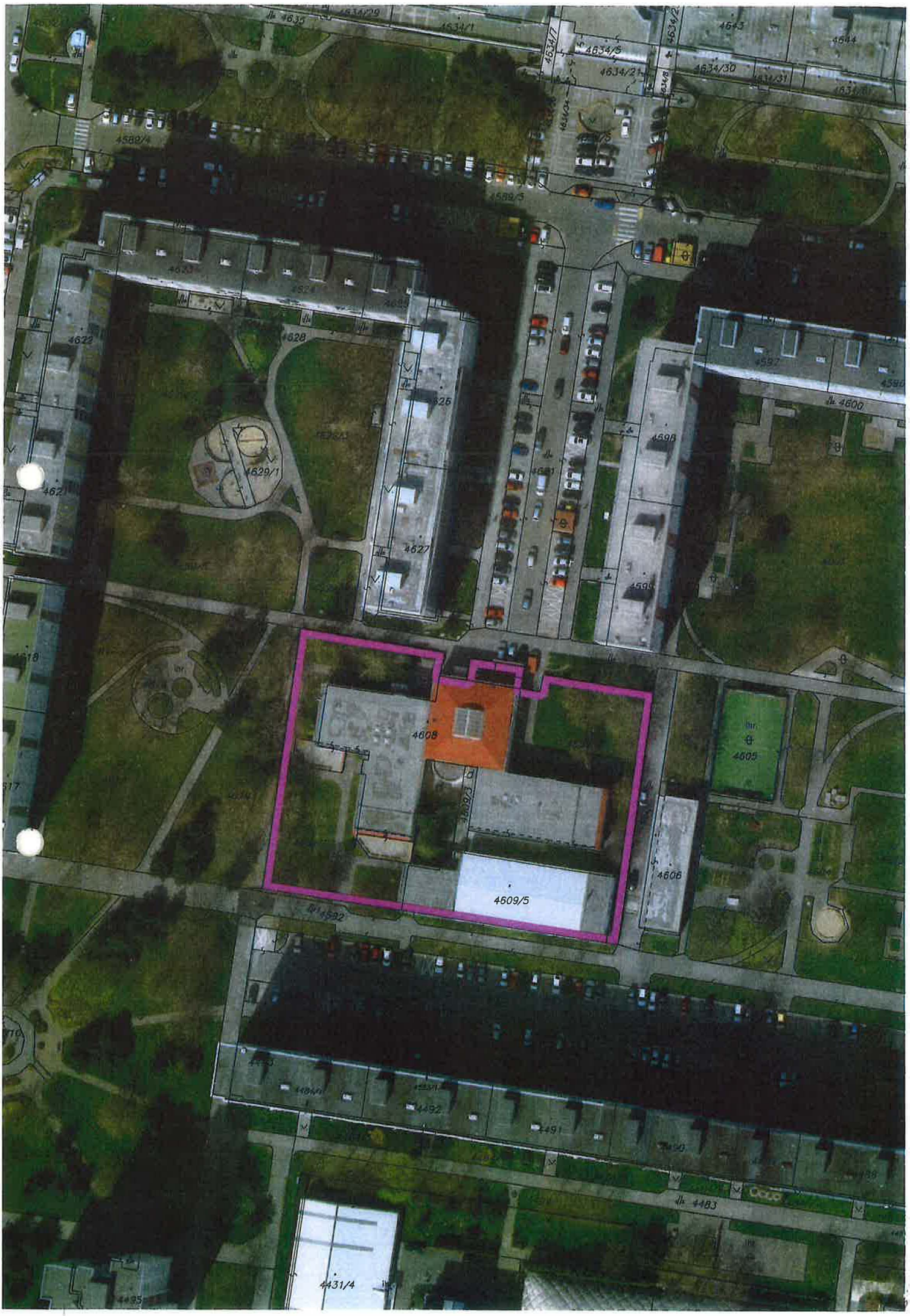
4634/1
4634/5
4634/21
4634/30
4634/31
4643
4644
4589/4
4589/3
4623
4624
4628
4622
4626
4629/1
4627
4597
4600
4598
4599
4608
4605
4606
4609/5
4592
4483
4431/4

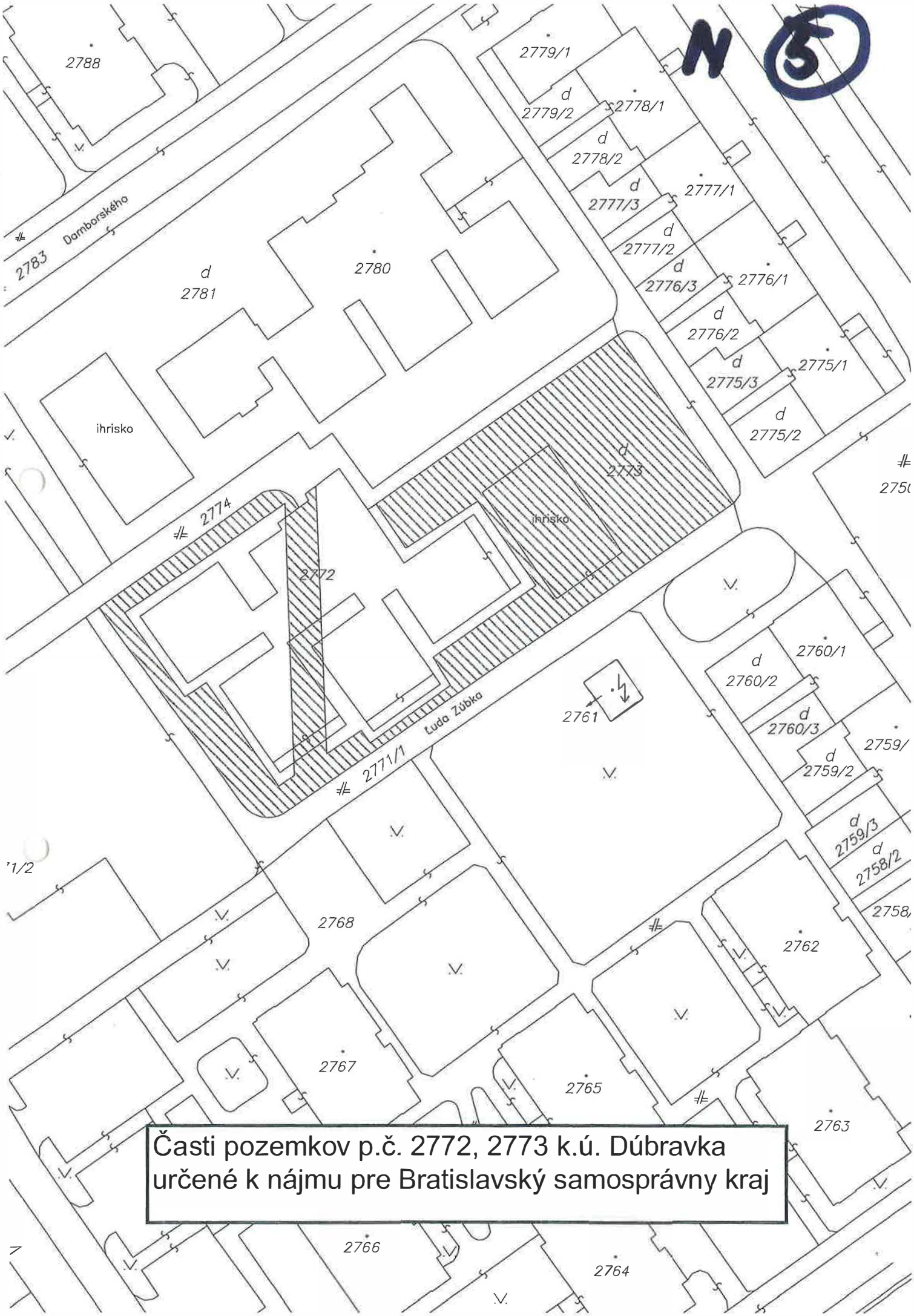

Časti pozemkov p.č. 2772, 2773 k.ú. Dúbravka určené k nájmu pre Bratislavský samosprávny kraj

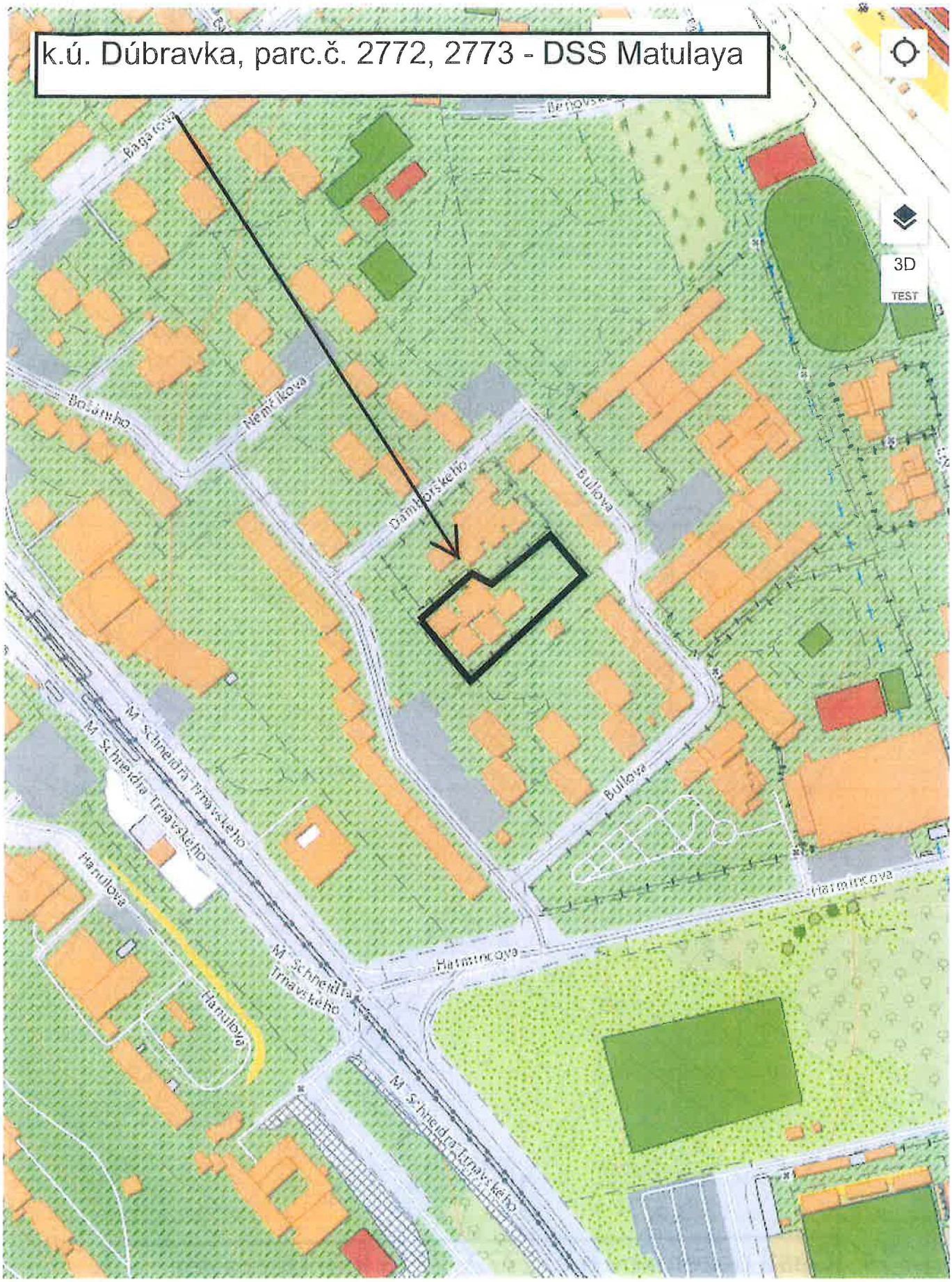
k.ú. Dúbravka, parc.č. 2772, 2773 - DSS Matulaya
Bajzova
Benovská
Nemčíkova
Bottovho
Damborského
Bulova
M. Schneidra Trnavského
Hanulova
Harmincova
3D
TEST

100m

NIOLOGIK s.r.o.
Miletičova 49, 821 09 Bratislava
IČO: 51786907

Spoplatnené v zmysle zákona č. 145/1995 Z.z.

Geometrický plán je podkladom na právne úkony, keď údaje doterajšieho stavu výkazu výmer sú zhodné s údajmi platných výpisov z katastra nehnuteľností

Vyhotoviteľ **Niologik s.r.o.** Miletičová 49 821 09 Bratislava ondrej.kozlovsky@niologik.sk IČO: 51786907	Kraj: Bratislavský	Okres: Bratislava IV	Obec: Bratislava-Dúbravka
	Kat. územie: Dúbravka	Číslo plánu: 81/2020	Mapový list č: Stupava 1-8/22
	GEOMETRICKÝ PLÁN na odelenie pozemkov p.č 2772/1,4,6 a 2773/1,2,3,7,8 a vymedzenie reštitučných nárokov 2772/2,3,5 a 2773/4,5,6,9		

Vyhotovil		Autorizačne overil		Úradne overil Meno: Ing. Monika Vlčková	
Dňa: 15.08.2020	Meno: Ing. Ondrej Kozlovský	Dňa: 18.08.2020	Meno: Ing. Ondrej Kozlovský	Dňa: 11-11-2020	Číslo: G1-1890/2020
Nové hranice boli v prírode označené: neoznačené		Náležitostami a presnosťou zodpovedá predpisom		Úradne overené podľa § 9 zákona NR SR č. 215/1995 Z.z. o geodézii a kartografii	
Záznam podrobného merania (meračský náčrt) č. 6346		Pečiatka a podpis		Pečiatka a podpis	
Súradnice bodov označených číslami a ostatné meračské údaje sú uložené vo všeobecnej dokumentácii					

Ing. Ondrej Kozlovský 987 Autorizovaný geodet a kartograf

Okresný úrad Bratislava katastrálny odbor 8

t.č. 6.50 – 1997

VÝKAZ VÝMER

Doterajší stav						Zmeny					Nový stav				
Číslo PK vložky	Číslo parcely		Výmera		Druh pozemku	Diel	k parcele číslo	m²	od parcely číslo	m²	Číslo parcely	Výmera		Druh pozemku	Vlastník, (iná opráv. osoba) adresa, (sídlo)
LV	PK	KN	ha	m²								ha	m²	kód	
Stav právny je totožný s registrom C KN															
847		2772		1249	zast.pl.						2772/1		641	zast.pl. 16 12	Doterajší
											2772/2		115	zast.pl. 16 12	pozemok v reštitučnom konaní
											2772/3		4	zast.pl. 16 12	detto
											2772/4		405	zast.pl. 16 12	Doterajší
											2772/5		72	zast.pl. 16 12	pozemok v reštitučnc konaní
											2772/6		12	zast.pl. 16 12	Doterajší
847		2773		2221	zast.pl.						2773/1		1421	zast.pl. 18	detto
											2773/2		185	zast.pl. 18	detto
											2773/3		21	zast.pl. 18	detto
											2773/4		33	zast.pl. 18	pozemok v reštitučnom konaní
											2773/5		10	zast.pl. 18	detto
											2773/6		27	zast.pl. 18	detto
											2773/7		195	zast.pl. 18	Doterajší
											2773/8		325	zast.pl. 18	detto
											2773/9		4	zast.pl. 18	pozemok v reštitučnom konaní
Spolu:				3470									3470		

Legenda: kód spôsobu využívania 16 Pozemok, na ktorom je postavená nebytová budova označená súpisným číslom
18 Pozemok, na ktorom je dvor
kód druhu stavby 12 Budova zdravotníckeho a sociálneho zariadenia

Poznámka: Pozemky p.č. 2772/2,3,5 a 2773/4,5,6,9 sa vyčleňujú z dôvodu prebiehajúceho reštitučného konania, kde nie je možné prevádzať uvedené nehnuteľnosti

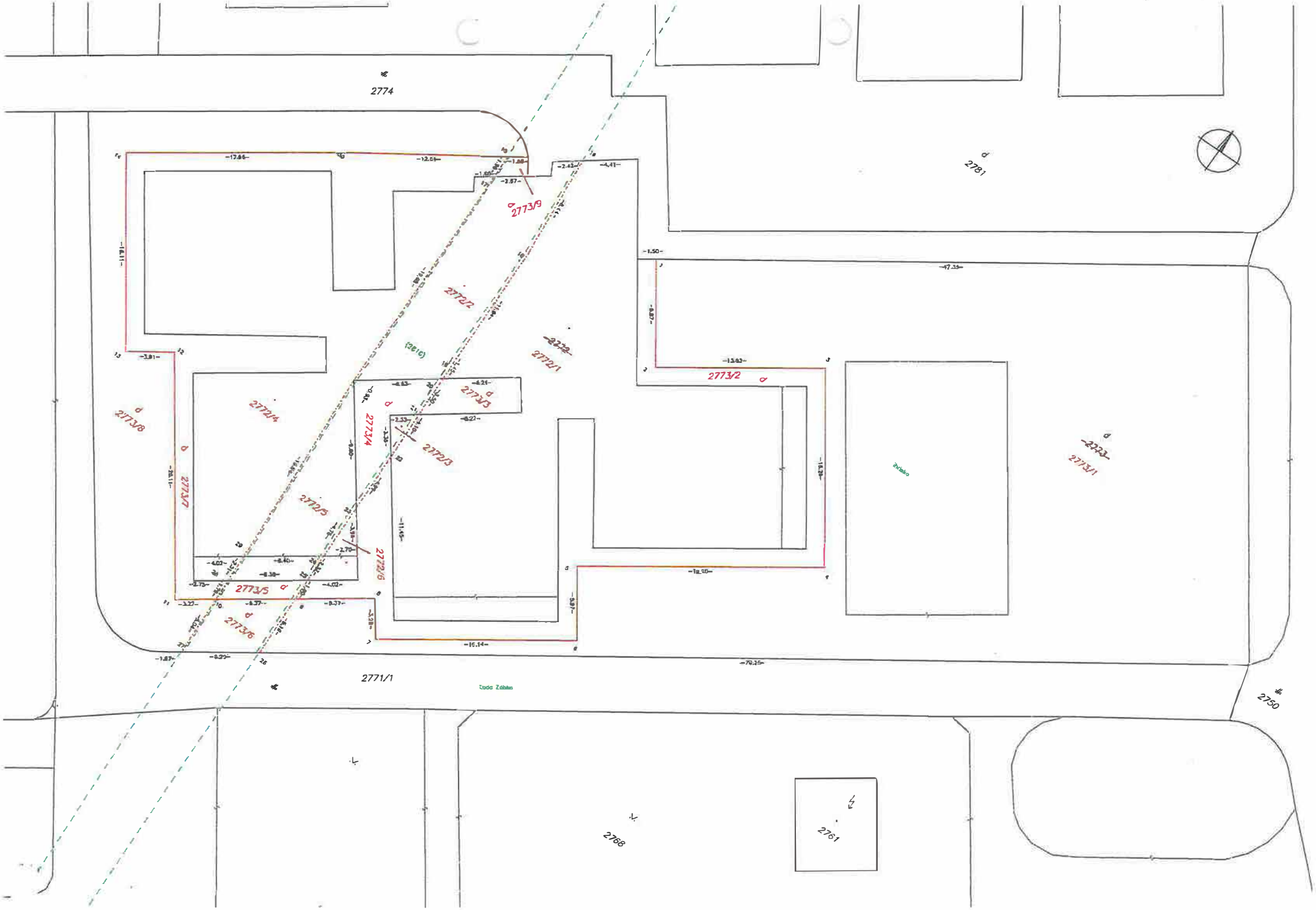
2774
2781
2773/9
2772/2
2772/1
2773/2
2773/3
2772/4
2773/4
2772/3
2773/8
2773/7
2772/5
2773/5
2772/6
2773/6
2773/1
2771/1
2750
2768
2761

TÁTO LISTINA JE NEVEREJNOU LISTINOU A JE NEPOUŽITEĽNÁ NA PRÁVNE ÚKONY !

VÝPIS Z KATASTRA NEHNUTEĽNOSTÍ

Okres : 104 Bratislava IV
Obec : 529 389 BA-m.č. DÚBRAVKA
Katastrálne územie: 806 099 Dúbravka

Údaje aktuálne k : 01.06.2020
Dátum vyhotovenia: 02.07.2020
Čas vyhotovenia : 12:52:18

VÝPIS Z LISTU VLASTNÍCTVA č. 847 - čiastočný

ČASŤ A: MAJETKOVÁ PODSTATA

PARCELY registra "C" evidované na katastrálnej mape

Parcelné číslo	Výmera v m2	Druh pozemku	Spôsob využ.p.	Druh chr.n	Umiest. pozemku	Právny vzťah
2772	1249	Zastavané plochy a nádvoria	16		1	
2773	2221	Zastavané plochy a nádvoria	18		1	

Iné údaje:

Stavba na parcele 2772 je evidovaná na LV č. 3794.

* * * Ostatné PARCELY registra "C" nevyžiadané * * *

Legenda:

Kód spôsobu využívania pozemku
16 - Pozemok, na ktorom je postavená nebytová budova označená súpisným číslom
18 - Pozemok, na ktorom je dvor

Kód umiestnenia pozemku
1 - Pozemok je umiestnený v zastavanom území obce

PARCELY registra "E" evidované na mape určeného operátu nevyžiadané

STAVBY nevyžiadané

ČASŤ B: VLASTNÍCI A INÉ OPRÁVNENÉ OSOBY

Por. číslo	Priezvisko, meno (názov), rodné priezvisko, dátum narodenia, rodné číslo (IČO) a miesto trvalého pobytu (sídlo) vlastníka, spoluvlastnícky podiel

Účastník právneho vzťahu: Vlastník

1 Hlavné mesto Slovenskej republiky Bratislava, Primaciálne námestie 1, Bratislava, PSČ 814 99, SR
IČO: 00603481
Spoluvlastnícky podiel: 1/1

* * * Ostatní účastníci nevyžiadaní * * *

Tituly nadobudnutia nevyžiadané

ČASŤ C: ŤARCHY

Ťarchy nevyžiadané

TÁTO LISTINA JE NEVEREJNOU LISTINOU A JE NEPOUŽITEĽNÁ NA PRÁVNE ÚKONY !

VÝPIS Z KATASTRA NEHNUTEĽNOSTÍ

Okres	: 104 Bratislava IV	Údaje aktuálne k	: 01.06.2020
Obec	: 529 389 BA-m.č. DÚBRAVKA	Dátum vyhotovenia	: 02.07.2020
Katastrálne územie	: 806 099 Dúbravka	Čas vyhotovenia	: 12:50:50

VÝPIS Z LISTU VLASTNÍCTVA č. 3794 - čiastočný

ČASŤ A: MAJETKOVÁ PODSTATA

PARCELY registra "C" evidované na katastrálnej mape nevyžiadané

Stavby

Súpisné číslo	Na parcele číslo	Druh stavby	Popis stavby	Druh chr.n.	Umiest. stavby
1194	2772	12	Zariadenie soc. sl.		1

Iné údaje:

Parcela 2772 pod stavbou je evidovaná na LV č. 847.

* * * Ostatné STAVBY nevyžiadané * * *

Legenda:

Kód druhu stavby
12 - Budova zdravotníckeho a sociálneho zariadenia

Kód umiestnenia stavby
1 - Stavba postavané na zemskom povrchu

ČASŤ B: VLASTNÍCI A INÉ OPRÁVNENÉ OSOBY

Por. číslo — Priezvisko, meno (názov), rodné priezvisko, dátum narodenia, rodné číslo (IČO) a miesto trvalého pobytu (sídlo) vlastníka, spoluvlastnícky podiel

Účastník právneho vzťahu: Vlastník

1 Bratislavský samosprávny kraj, Sabinovská 16, Bratislava, PSČ 820 05, SR
IČO: 36063606
Spoluvlastnícky podiel: 1/1

Tituly nadobudnutia nevyžiadané

ČASŤ C: ŤARCHY

Bez zápisu.

Iné údaje

Iné údaje nevyžiadané

Uplatnené reštitučné nároky v zmysle zákona č. 229/1991 Zb. v častiach pozemkov registra "C" parc.č. 2772, 2773 k.ú. Dúbravka

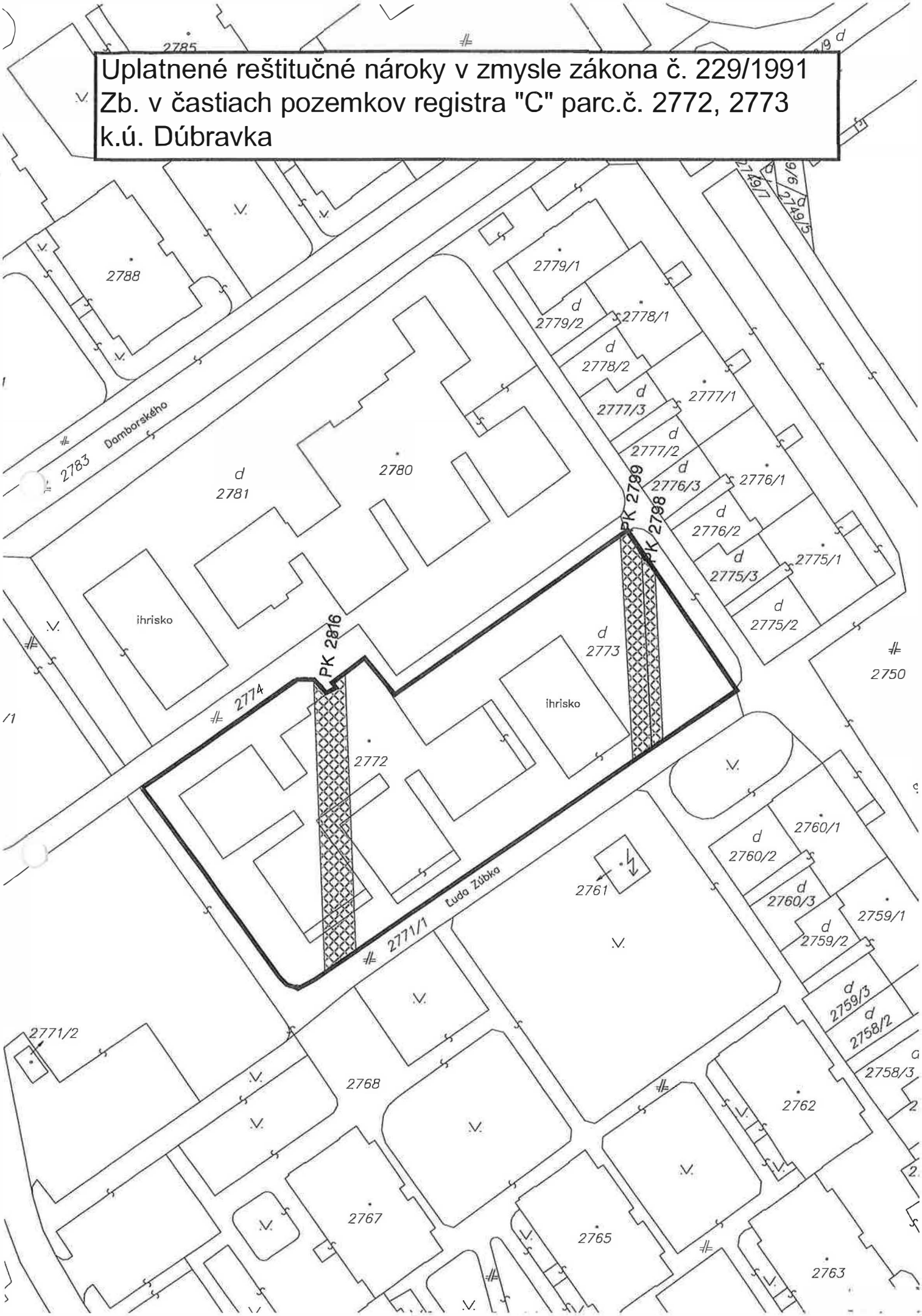



k.ú. Dúbravka, parc.č. 2772, 2773 - DSS Matulaya

2745/18
2745/13
2746/10
2746/12
2745/17
2746/11
2746/9
2746/1
2749/9
2746/2
2749/8
2749/7
2749/6
2749/5
2749/3
2745/8
2749/16
2749/15
2747/5
2747/7
2747/6
2742
2776/1
2775/1
2775/2
2749/4
2745/16
2745/11
2748/5
2748/3
2741
2740
2750
2745/15
2745/10
2748/1
2748/2
2748/4
2739/1
2760/1
2760/3
2759/1
2759/2
2759/3
2758/2
2758/1
2758/3
2757/2
2757/1
2756/2
2756/1
2762
2763
Bulíovo
2745/9
2745/14
2739/4
2739/3
Ihrisko
2752
2751
2754
2753/11
2739/2

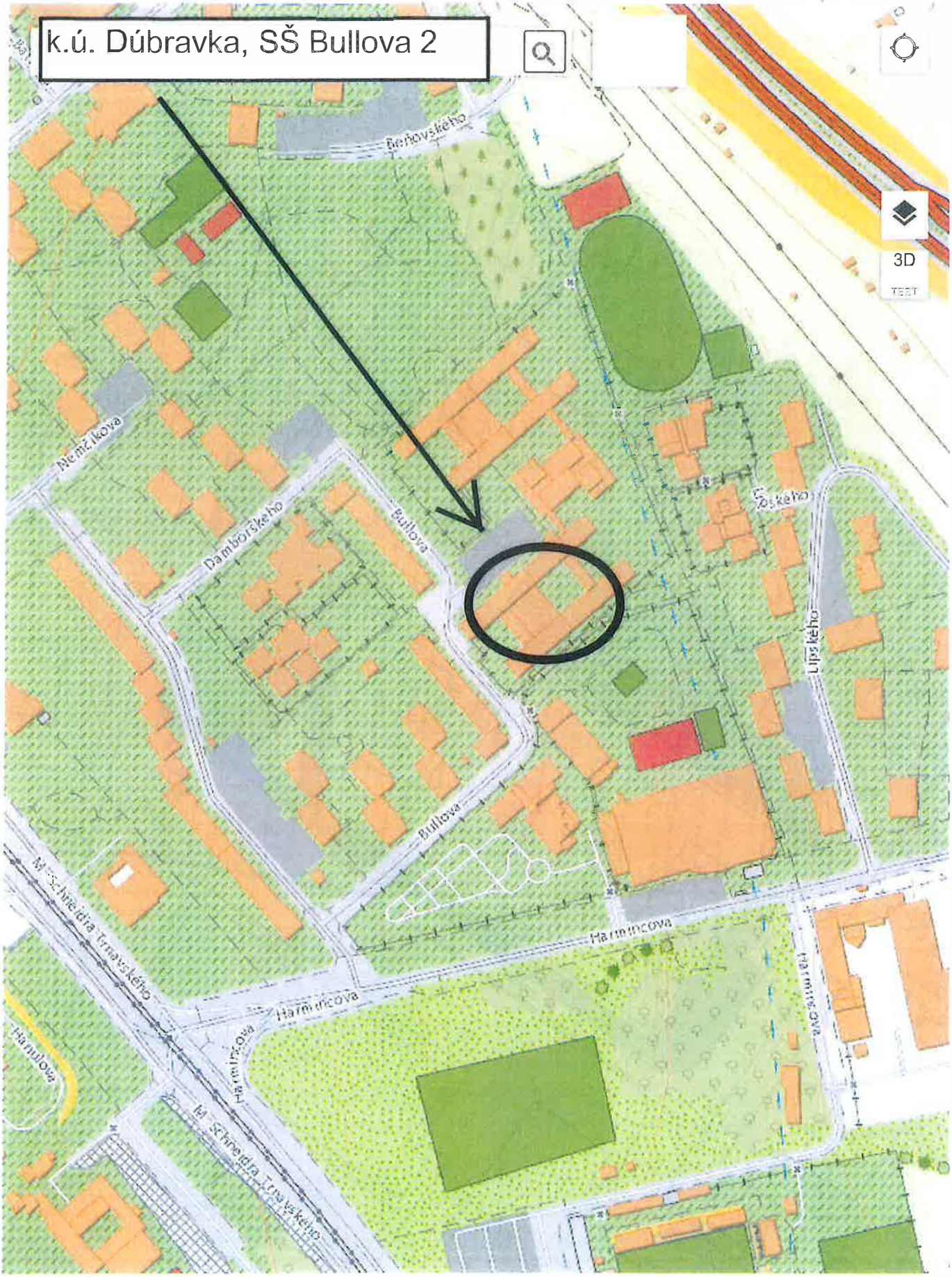
k.ú. Dúbravka, SŠ Bullova 2
Berbovského
Nemčíkova
Damborského
Bullova
Bullova
Šoltésovej
Lipského
Harmincova
Harmincova
Harmincova
Harmincova
M. Schneidra Trnavského
M. Schneidra Trnavského
Harmincova
Harmillova
3D
TEST

100m

NIOLOGIK s.r.o.
Miletičova 49, 821 09 Bratislava
IČO: 51786907

určenie vlastníckych práv časti parciel 1243,2728,2731,2732,2735,2736,2739,2740,2743,2744,2748,2751,2753,2756/1, 2759,2762/1,2762/2,2765,2768/1,2768/2,2771,2774,2776,2778/101,2778/201,2779/100,2782/100 a oddelenie p.č. 2745/33–41, 2747/12,13, 2749/21–23, 2748/12,13 a úpravu hranice 2745/8,9, 2747/5, 2949/4 a 2750.

Geometrický plán je podkladom na právne úkony, keď údaje doterajšieho stavu výkazu výmer sú zhodné s údajmi platných výpisov z katastra nehnuteľností

Vyhotovitel **Niologik s.r.o.** Miletičová 49 821 09 Bratislava ondrej.kozlovsky@niologik.sk IČO: 51786907	Kraj: Bratislavský	Okres: Bratislava IV	Obec: Bratislava–Dúbravka
	Kat. územie: Dúbravka	Číslo plánu: 63/2020	Mapový list č: Stupava 1–8/22
	GEOMETRICKÝ PLÁN		

Vyhotovil		Autorizačne overil		Úradne overil Meno: Ing. Mariár Dudeka	
Dňa: 15.08.2020	Meno: Ing. Ondrej Kozlovský	Dňa: 18.08.2020	Meno: Ing. Ondrej Kozlovský	Dňa: 11.1.2021	Číslo: G1–1887/2020
Nové hranice boli v prírode označené: neoznačené		Náležitostami a presnosťou zodpovedá predpisom		Úradne overené podľa § 9 zákona NR SR č. 215/1995 Z.z. o geodézii a	
Záznam podrobného merania (meračský náčrt) č. 6345					
Súradnice bodov označených číslami a ostatné meračské údaje sú uložené vo všeobecnej dokumentácii		Pečiatka a podpis		Pečiatka a podpis	

t.č. 6.50 – 1997

Ing. Ondrej Kozlovský, autorizovaný geodet a kartograf, 987, § 9 ods. 2) písm. a) až c) zákona NR SR č. 215/1995 Z.z.

VÝKAZ VÝMER

Doterajší stav						Zmeny					Nový stav				
PK vložky	Číslo parcely		Výmera		Druh pozemku	Diel	k parcele číslo	m²	od parcely číslo	m²	Číslo parcely	Výmera		Druh pozemku	Vlastník, (iná oprav. osoba) adresa, (sídlo)
LV	KN–E	KN–C	ha	m²								ha	m²	kód	
								Stav právny							
5920	1243			1827	t.t.p.	1	2745/39	33			(1243		1794	t.t.p.)	Doterajší
	pôvodné k.ú: Lamač														
5920	2728			1082	t.t.p.	2	2745/39	221			(2728		861	t.t.p.)	detto
5920	2731			1171	t.t.p.	3	2745/39	343			(2731		828	t.t.p.)	detto
5920	2732			998	t.t.p.	4	2745/39	315			(2732		683	t.t.p.)	detto
5920	2735			904	t.t.p.	5	2745/39	267			(2735		598	t.t.p.)	detto
						6	2745/40	16							
						7	2748/13	6							
						8	2747/13	17							
5920	2736			997	t.t.p.	9	2745/39	206			(2736		568	t.t.p.)	detto
						10	2745/39	23							
						11	2745/40	9							
						12	2745/40	26							
						13	2748/13	57							
						14	2747/13	108							
5920	2739			913	t.t.p.	15	2745/35	119			(2739		454	t.t.p.)	detto
						16	2745/36	77							
						17	2748/12	61							
						18	2745/37	8							
						19	2745/38	21							
						20	2747/12	173							
5920	2740			802	t.t.p.	21	2745/9	18			(2740		395	t.t.p.)	detto
						22	2745/11	109							
						23	2745/11	13							
						24	2745/34	51							
						25	2745/41	7							
						26	2747/5	157							
						27	2748/1	1							
						28	2748/1	51							
5920	2743			839	t.t.p.	29	2745/9	22			(2743		379	t.t.p.)	detto
						30	2745/11	125							
						31	2745/11	68							
						32	2745/33	1							
						33	2745/34	12							
						34	2745/41	8							
						35	2747/5	132							
						36	2748/1	60							
						37	2748/1	32							
5920	2744			866	t.t.p.	38	2745/9	20			(2744		393	t.t.p.)	detto
						39	2745/11	72							
						40	2745/11	122							
						41	2745/33	8							
						42	2745/41	8							
						43	2747/5	128							
						44	2748/1	57							
						45	2748/1	58							
847		2745/14		34	zast.pl.	46	2745/9	25			2745/14			zaniká	
						47	2745/41	9							
847		2745/15		99	zast.pl.	48	2745/11	99			2745/15			zaniká	
847		2745/16		91	zast.pl.	49	2745/11	83			2745/16			zaniká	
						50	2745/33	8							
847		2747/7		118	zast.pl.	51	2747/5	118			2747/7			zaniká	
5920	2748			858	t.t.p.	52	2745/9	21			(2748		375	t.t.p.)	detto
						53	2745/11	26							
						54	2745/11	71							

VÝKAZ VÝMER

Doterajší stav						Zmeny					Nový stav				
Číslo PK vložky	Číslo parcely		Výmera		Druh pozemku	Diel	k parcele číslo	m²	od parcely číslo	m²	Číslo parcely	Výmera		Druh pozemku	Vlastník, (iná opráv. osoba) adresa, (sídlo)
LV	KN–E	KN–C	ha	m²								ha	m²	kód	
						55	2745/33	8							
						56	2745/41	8							
						57	2747/5	131							
						58	2748/1	153							
						59	2748/1	59							
						60	2749/21	6							
847		2748/4		116	zast.pl.	61	2748/1	116			2748/4			zaniká	
847		2748/5		68	zast.pl.	62	2748/1	68			2748/5			zaniká	
847		2750		7341	zast.pl.	63	2749/23	24			2750		7360	zast.pl.	Doterajší
						64	2750	7317						22	
						64			2750	7317					
						152			2776	35					
						158			2778/101	4					
						160			2778/201	4					
5920	2751			984	t.t.p.	65	2745/9	27			(2751		416	t.t.p.)	detto
						66	2745/11	35							
						67	2745/33	9							
						68	2745/41	10							
						69	2747/5	136							
						70	2748/1	327							
						71	2749/21	10							
						72	2749/22	14							
5920	2753			1687	t.t.p.	73	2745/9	43			(2753		645	t.t.p.)	detto
						74	2745/33	1							
						75	2745/41	16							
						76	2747/5	295							
						77	2748/1	16							
						78	2748/1	527							
						79	2749/21	18							
						80	2749/21	15							
						81	2749/22	66							
						82	2749/23	3							
						83	2749/23	42							
5920	2756/1			682	t.t.p.	84	2745/9	23			(2756/1		109	t.t.p.)	detto
						85	2745/41	9							
						86	2747/5	115							
						87	2748/1	260							
						88	2749/21	16							
						89	2749/21	9							
						90	2749/22	9							
						91	2749/22	1							
						92	2749/23	131							
5920	2759			999	t.t.p.	93	2745/9	26			(2759		421	t.t.p.)	detto
						94	2745/41	10							
						95	2747/5	40							
						96	2748/1	289							
						97	2749/21	8							
						98	2749/21	19							
						99	2749/22	10							
						100	2749/23	176							
5920	2762/1			1072	t.t.p.	101	2745/9	28			(2762/1		521	t.t.p.)	detto
						102	2745/41	10							
						103	2748/1	316							
						104	2749/21	5							
						105	2749/22	10							
						106	2749/23	182							
5920	2762/2			1070	t.t.p.	107	2745/9	28			(2762/2		524	t.t.p.)	detto
						108	2745/41	10							
						109	2748/1	312							
						110	2749/22	11							
						111	2749/23	185							

VÝKAZ VÝMER

Doterajší stav						Zmeny					Nový stav				
Číslo PK vložky	Číslo parcely		Výmera		Druh pozemku	Diel	k parcele číslo	m²	od parcely číslo	m²	Číslo parcely	Výmera		Druh pozemku	Vlastník, (iná oprav. osoba) adresa, (sídlo)
LV	KN-E	KN-C	ha	m²								ha	m²	kód	
5920	2765			932	t.t.p.	112	2745/9	24			(2765		485	t.t.p.)	detto
						113	2745/41	9							
						114	2745/41	9							
						115	2748/1	272							
						116	2749/22	11							
						117	2749/23	122							
5920	2768/1			482	t.t.p.	118	2745/9	15			(2768/1		247	t.t.p.)	detto
						119	2745/41	24							
						120	2745/41	5							
						121	2748/1	36							
						122	2748/1	87							
						123	2749/22	4							
						124	2749/22	5							
						125	2749/23	59							
5920	2768/2			485	t.t.p.	126	2745/9	13			(2768/2		253	t.t.p.)	detto
						127	2745/41	38							
						128	2745/41	5							
						129	2748/1	60							
						130	2748/1	31							
						131	2749/22	4							
						132	2749/22	8							
						133	2749/23	65							
						134	2749/23	8							
5920	2771			892	t.t.p.	135	2745/9	65			(2771		396	t.t.p.)	detto
						136	2745/41	161							
						137	2748/1	26							
						138	2748/1	85							
						139	2749/22	9							
						140	2749/23	150							
5920	2774			790	t.t.p.	141	2745/9	98			(2774		381	t.t.p.)	detto
						142	2745/41	110							
						143	2748/1	58							
						144	2749/22	8							
						145	2749/23	135							
5920	2776			871	t.t.p.	146	2745/9	112			(2776		448	t.t.p.)	detto
						147	2745/41	60							
						148	2748/1	75							
						149	2749/22	10							
						150	2749/23	81							
						151	2749/23	50							
						152	2750	35							
5920	2778/101			251	t.t.p.	153	2745/9	70			(2778/101			zaniká)	detto
						154	2745/41	12							
						155	2748/1	81							
						156	2749/22	10							
						157	2749/23	80							
						158	2750	4							
5920	2778/201			469	orná p.	159	2749/23	1			(2778/201		464	orná p.)	detto
						160	2750	4							
5920	2779/100			105	t.t.p.	161	2745/41	1			(2779/100			zaniká)	detto
						162	2748/1	44							
						163	2749/22	9							
						164	2749/23	46							
5920	2782/100			17	t.t.p.	165	2748/1	3			(2782/100			zaniká)	
						166	2749/22	3							
						167	2749/23	11							
						21			2740	18					
						29			2743	22					
						38			2744	20					
						46			2745/14	25					
						52			2748	21					

VÝKAZ VÝMER

Doterajší stav						Zmeny					Nový stav				
Číslo PK vložky	Číslo parcely		Výmera		Druh pozemku	Diel	k parcele číslo	m²	od parcely číslo	m²	Číslo parcely	Výmera		Druh pozemku	Vlastník, (iná oprav. osoba) adresa, (sídlo)
LV	KN–E	KN–C	ha	m²								ha	m²	kód	
						65			2751	27					
						73			2753	43					
						84			2756/1	23					
						93			2759	26					
						101			2762/1	28					
						107			2762/2	28					
						112			2765	24					
						118			2768/1	15					
						126			2768/2	13					
						135			2771	65					
						141			2774	98					
						146			2776	112					
						153			2778/101	70	2745/9		678	zast.pl. 18	detto
						22			2740	109					
						23			2740	13					
						30			2743	125					
						31			2743	68					
						39			2744	72					
						40			2744	122					
						48			2745/15	99					
						49			2745/16	83					
						53			2748	26					
						54			2748	71					
						66			2751	35	2745/11		823	zast.pl. 18	detto
						32			2743	1					
						41			2744	8					
						50			2745/16	8					
						55			2748	8					
						67			2751	9					
						74			2753	1	2745/33		35	zast.pl. 18	detto
						24			2740	51					
						33			2743	12	2745/34		63	ost.pl. 29	detto
						15			2739	119	2745/35		119	ost.pl. 29	detto
						16			2739	77	2745/36		77	zast.pl. 18	detto
						18			2739	8	2745/37		8	zast.pl. 18	detto
						19			2739	21	2745/38		21	zast.pl. 18	detto
						1			1243	33					
						2			2728	221					
						3			2731	343					
						4			2732	315					
						5			2735	267					
						9			2736	206					
						10			2736	23	2745/39		1408	ost.pl. 29	detto
						6			2735	16					
						11			2736	9					
						12			2736	26	2745/40		51	zast.pl. 18	detto
						25			2740	7					
						34			2743	8					
						42			2744	8					
						47			2745/14	9					
						56			2748	8					

VÝKAZ VÝMER

Doterajší stav						Zmeny					Nový stav				
PK vložky	Číslo parcely		Výmera		Druh pozemku	Diel	k parcele číslo	m²	od parcely číslo	m²	Číslo parcely	Výmera		Druh pozemku	Vlastník, (iná oprav. osoba) adresa, (sídlo)
LV	KN–E	KN–C	ha	m²								ha	m²	kód	
						68			2751	10					
						75			2753	16					
						85			2756/1	9					
						94			2759	10					
						102			2762/1	10					
						108			2762/2	10					
						113			2765	9					
						114			2765	9					
						119			2768/1	24					
						120			2768/1	5					
						127			2768/2	38					
						128			2768/2	5					
						136			2771	161					
						142			2774	110					
						147			2776	60					
						154			2778/101	12					
						161			2779/100	1	2745/41		539	zast.pl. 18	detto
						26			2740	157					
						35			2743	132					
						43			2744	128					
						51			2747/7	118					
						57			2748	131					
						69			2751	136					
						76			2753	295					
						86			2756/1	115					
						95			2759	40	2747/5		1252	zast.pl. 16 11	detto
						20			2739	173	2747/12		173	zast.pl. 16 11	detto
						8			2735	17					
						14			2736	108	2747/13		125	zast.pl. 16 11	detto
						27			2740	1					
						28			2740	51					
						36			2743	60					
						37			2743	32					
						44			2744	57					
						45			2744	58					
						58			2748	153					
						59			2748	59					
						61			2748/4	116					
						62			2748/5	68					
						70			2751	327					
						77			2753	16					
						78			2753	527					
						87			2756/1	260					
						96			2759	289					
						103			2762/1	316					
						109			2762/2	312					
						115			2765	272					
						121			2768/1	36					
						122			2768/1	87					
						129			2768/2	60					
						130			2768/2	31					
						137			2771	26					
						138			2771	85					
						143			2774	58					
						148			2776	75					
						155			2778/101	81					
						162			2779/100	44					
						165			2782/100	3	2748/1		3560	zast.pl. 16 11	detto

VÝKAZ VÝMER

Doterajší stav						Zmeny					Nový stav				
Číslo			Výmera		Druh pozemku	Diel	k parcele číslo	m²	od parcely číslo	m²	Číslo parcely	Výmera		Druh pozemku	Vlastník, (iná oprav. osoba) adresa, (sídlo)
PK vložky	parcely														
LV	KN–E	KN–C	ha	m²								ha	m²	kód	
						17			2739	61	2748/12		61	zast.pl. 16 11	detto
						7			2735	6					
						13			2736	57	2748/13		63	zast.pl. 16 11	detto
						60			2748	6					
						71			2751	10					
						79			2753	18					
						80			2753	15					
						88			2756/1	16					
						89			2756/1	9					
						97			2759	8					
						98			2759	19					
						104			2762/1	5	2749/21		106	zast.pl. 18	detto
						72			2751	14					
						81			2753	66					
						90			2756/1	9					
						91			2756/1	1					
						99			2759	10					
						105			2762/1	10					
						110			2762/2	11					
						116			2765	11					
						123			2768/1	4					
						124			2768/1	5					
						131			2768/2	4					
						132			2768/2	8					
						139			2771	9					
						144			2774	8					
						149			2776	10					
						156			2778/101	10					
						163			2779/100	9					
						166			2782/100	3	2749/22		202	zast.pl. 18	detto
						63			2750	24					
						82			2753	3					
						83			2753	42					
						92			2756/1	131					
						100			2759	176					
						106			2762/1	182					
						111			2762/2	185					
						117			2765	122					
						125			2768/1	59					
						133			2768/2	65					
						134			2768/2	8					
						140			2771	150					
						145			2774	135					
						150			2776	81					
						151			2776	50					
						157			2778/101	80					
						159			2778/201	1					
						164			2779/100	46					
						167			2782/100	11	2749/23		1551	zast.pl. 18	detto
Spolu:			3	0912				18275		18275		3	0913		

VÝKAZ VÝMER

Doterajší stav						Zmeny					Nový stav				
Číslo			Výmera		Druh pozemku	Diel	k parcele číslo	m^2	od parcely číslo	m^2	Číslo parcely	Výmera		Druh pozemku	Vlastník, (iná opráv. osoba) adresa, (sídlo)
PK vložky	parcely														
LV	KN-E	KN-C	ha	m^2								ha	m^2	kód	
						Stav podľa registra C KN									
		2745/8		5856	zast.pl.						2745/8		3508	zast.pl. 18	Doterajší
											2745/34		63	ost.pl. 29	ako v stave právnom
											2745/35		119	ast.pl. 29	detto
											2745/36		77	zast.pl. 18	detto
											2745/37		8	zast.pl. 18	detto
											2745/38		21	zast.pl. 18	detto
											2745/39		1408	ost.pl. 29	detto
											2745/40		51	zast.pl. 18	detto
		2745/9		1099	zast.pl.						2745/9		678	zast.pl. 18	detto
											2745/41		539	zast.pl. 18	detto
		2745/10		26	zast.pl.						2745/10			zaniká	
		2745/11		123	zast.pl.						2745/11		823	zast.pl. 18	detto
											2745/33		35	zast.pl. 18	detto
847		2745/14		34	zast.pl.						2745/14			zaniká	
847		2745/15		99	zast.pl.						2745/15			zaniká	
847		2745/16		91	zast.pl.						2745/16			zaniká	
		2747/5		718	zast.pl.						2747/5		1252	zast.pl. 16 11	detto
		2747/6		715	zast.pl.						2747/6			zaniká	
											2747/12		173	zast.pl. 16 11	detto
											2747/13		125	zast.pl. 16 11	detto
847		2747/7		118	zast.pl.						2747/7			zaniká	
		2748/1		3118	zast.pl.						2748/1		3560	zast.pl. 16 11	detto
		2748/2		293	zast.pl.						2748/2			zaniká	
											2748/12		61	zast.pl.	detto

VÝKAZ VÝMER

Doterajší stav						Zmeny					Nový stav				
Číslo PK vložky	Číslo parcely		Výmera		Druh pozemku	Diel	k parcele číslo	m^2	od parcely číslo	m^2	Číslo parcely	Výmera		Druh pozemku	Vlastník, (iná oprav. osoba) adresa, (sídla)
LV	KN–E	KN–C	ha	m^2								ha	m^2	kód	
														16 11	
											2748/13		63	zast.pl. 16 11	detto
		2748/3		90	zast.pl.						2748/3			zaniká	
847		2748/4		116	zast.pl.						2748/4			zaniká	
847		2748/5		68	zast.pl.						2748/5			zaniká	
		2749/4		5105	zast.pl.						2749/4		3227	zast.pl. 18	detto
											2749/21		106	zast.pl. 18	ako v stave právnom
											2749/22		202	zast.pl. 18	detto
											2749/23		1551	zast.pl. 18	detto
847		2750		7341	zast.pl.						2750		7360	zast.pl. 22	detto
Spolu:			2	5010								2	5010		

Legenda: kód spôsobu využívania 16 Pozemok, na ktorom je postavená nebytová budova označená súpisným číslom
18 Pozemok, na ktorom je dvor
22 Pozemok, na ktorom je postavená inžinierska stavba – cestná, miestna a účelová komunikácia, lesná cesta, poľná cesta, ...
29 Pozemok, na ktorom je okrasná záhrada, uličná a sídlisková zeleň, park a iná funkčná zeleň a lesný pozemok ...

kód druhu stavby 11 Budova pre školstvo, na vzdelávanie a výskum

Poznámka č. 1: Nesúlad výmer doterajšieho a nového stavu v stave právnom je spôsobený presnejším určením súradníc v súčastnosti

Poznámka č. 2: Výmera časti od EKN p. č. 2768/2 k CKN p. č. 2748/1 je menšia ako 1 m2.

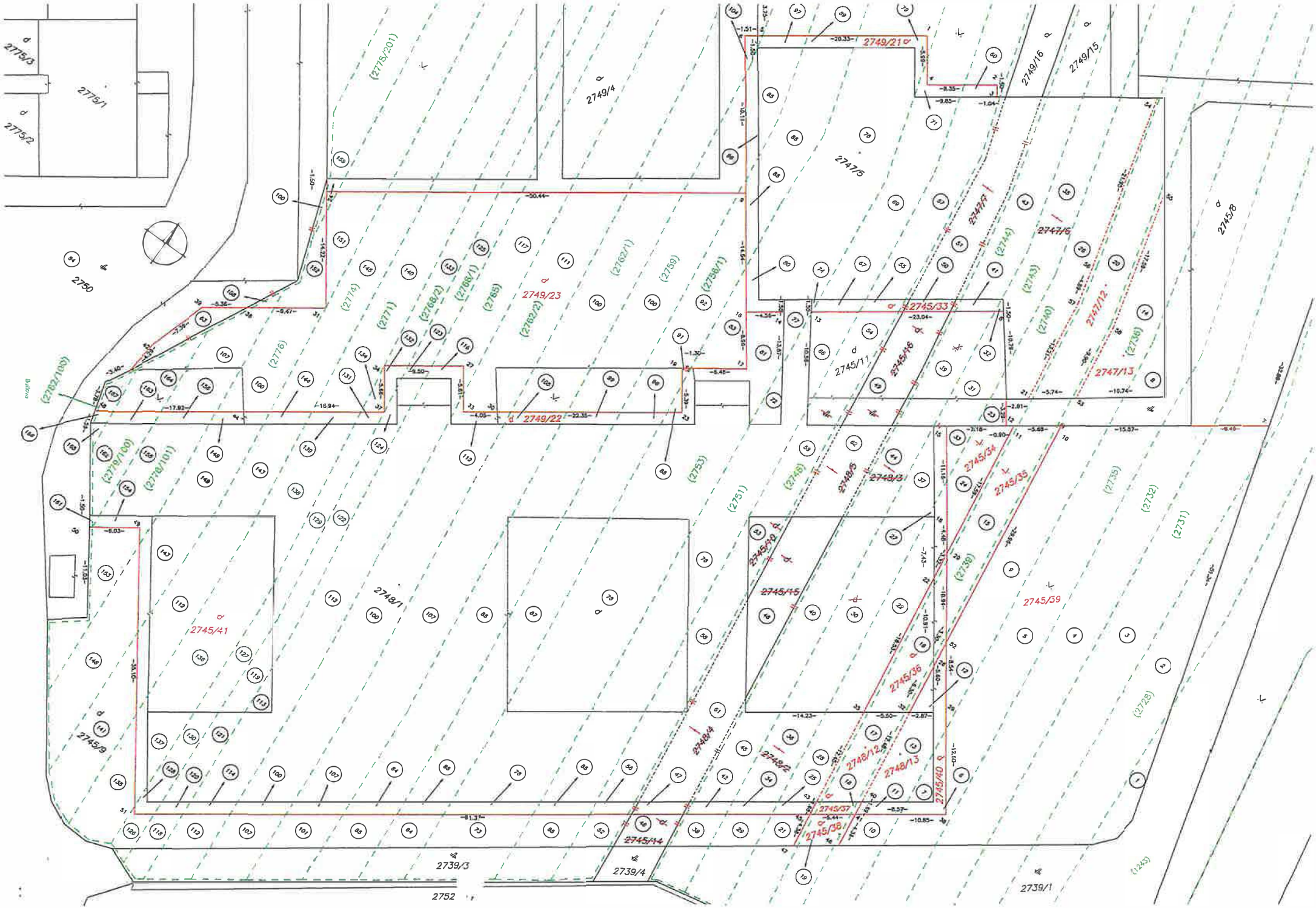
2775/3
2775/1
2775/2
2750
2749/4
2749/21
2749/16
2749/15
2747/5
2745/8
2749/23
2745/33
2745/11
2745/16
2747/12
2747/13
2749/22
2745/34
2745/35
2745/39
2745/41
2748/1
2745/15
2745/36
2745/9
2745/14
2745/37
2745/38
2745/40
2739/3
2739/4
2752
2739/1

TÁTO LISTINA JE NEVEREJNOU LISTINOU A JE NEPOUŽITEĽNÁ NA PRÁVNE ÚKONY !

VÝPIS Z KATASTRA NEHNUTEĽNOSTÍ

Okres : 104 Bratislava IV
Obec : 529 389 BA-m.č. DÚBRAVKA
Katastrálne územie: 806 099 Dúbravka

Údaje aktuálne k : 01.06.2020
Dátum vyhotovenia: 09.07.2020
Čas vyhotovenia : 08:11:10

VÝPIS Z LISTU VLASTNÍCTVA č. 5920 - čiastočný

ČASŤ A: MAJETKOVÁ PODSTATA

PARCELY registra "C" evidované na katastrálnej mape nevyžiadané

PARCELY registra "E" evidované na mape určeného operátu

Parcelné číslo	Výmera v m2	Druh pozemku	Umiest. pozemku	Pôvodné k.ú.	Počet p. UO
1243	1827	Trvalé trávne porasty	1	2	
2728	1082	Trvalé trávne porasty	1		
2731	1171	Trvalé trávne porasty	1		
2732	998	Trvalé trávne porasty	1		
2735	904	Trvalé trávne porasty	1		
2736	997	Trvalé trávne porasty	1		
2739	913	Trvalé trávne porasty	1		
2740	802	Trvalé trávne porasty	1		
2743	839	Trvalé trávne porasty	1		
2744	866	Trvalé trávne porasty	1		
2748	858	Trvalé trávne porasty	1		
2751	984	Trvalé trávne porasty	1		
2753	1687	Trvalé trávne porasty	1		
2756/1	682	Trvalé trávne porasty	1		
2759	999	Trvalé trávne porasty	1		
2762/1	1072	Trvalé trávne porasty	1		
2762/2	1070	Trvalé trávne porasty	1		
2765	932	Trvalé trávne porasty	1		
2768/1	482	Trvalé trávne porasty	1		
2768/2	485	Trvalé trávne porasty	1		
2771	892	Trvalé trávne porasty	1		
2774	790	Trvalé trávne porasty	1		
2776	871	Trvalé trávne porasty	1		
2778/101	251	Trvalé trávne porasty	1		
2778/201	469	Orná pôda	1		
2779/100	105	Trvalé trávne porasty	1		
2782/100	17	Trvalé trávne porasty	1		

* * * Ostatné PARCELY registra "E" nevyžiadané * * *

Legenda:

Kód umiestnenia pozemku
1 - Pozemok je umiestnený v zastavanom území obce

Kód pôvodného k.ú.
2 - Lamač

ČASŤ B: VLASTNÍCI A INÉ OPRÁVNENÉ OSOBY

Por. číslo	Priezvisko, meno (názov), rodné priezvisko, dátum narodenia, rodné číslo (IČO) a miesto trvalého pobytu (sídlo) vlastníka, spoluvlastnícky podiel

TÁTO LISTINA JE NEVEREJNOU LISTINOU A JE NEPOUŽITEĽNÁ NA PRÁVNE ÚKONY !

VÝPIS Z KATASTRA NEHNUTEĽNOSTÍ

Okres : 104 Bratislava IV
Obec : 529 389 BA-m.č. DÚBRAVKA
Katastrálne územie: 806 099 Dúbravka

Údaje aktuálne k : 01.09.2020
Dátum vyhotovenia: 21.09.2020
Čas vyhotovenia : 11:12:24

VÝPIS Z LISTU VLASTNÍCTVA č. 847 - čiastočný

ČASŤ A: MAJETKOVÁ PODSTATA

PARCELY registra "C" evidované na katastrálnej mape

Parcelné číslo	Výmera v m2	Druh pozemku	Spôsob využ.p.	Druh chr.n	Umiest. pozemku	Právny vzťah
2745/14	34	Zastavané plochy a nádvoria	18		1	
2750	7341	Zastavané plochy a nádvoria	22		1	

* * * Ostatné PARCELY registra "C" nevyžiadané * * *

Legenda:

Kód spôsobu využívania pozemku
18 - Pozemok, na ktorom je dvor
22 - Pozemok, na ktorom je postavená inžinierska stavba - cestná, miestna a účelová komunikácia, lesná cesta, poľná cesta, chodník, nekryté parkovisko a ich súčasti

Kód umiestnenia pozemku
1 - Pozemok je umiestnený v zastavanom území obce

PARCELY registra "E" evidované na mape určeného operátu nevyžiadané

STAVBY nevyžiadané

ČASŤ B: VLASTNÍCI A INÉ OPRÁVNENÉ OSOBY

Por. číslo — Priezvisko, meno (názov), rodné priezvisko, dátum narodenia, rodné číslo (IČO) a miesto trvalého pobytu (sídlo) vlastníka, spoluvlastnícky podiel

Účastník právneho vzťahu: Vlastník

1 Hlavné mesto Slovenskej republiky Bratislava, Primaciálne námestie 1, Bratislava, PSČ 814 99, SR
IČO: 00603481
Spoluvlastnícky podiel: 1/1

* * * Ostatní účastníci nevyžiadaní * * *

Tituly nadobudnutia nevyžiadané

ČASŤ C: ŤARCHY

Ťarchy nevyžiadané

TÁTO LISTINA JE NEVEREJNOU LISTINOU A JE NEPOUŽITEĽNÁ NA PRÁVNE ÚKONY !

VÝPIS Z KATASTRA NEHNUTEĽNOSTÍ

Okres : 104 Bratislava IV
Obec : 529 389 BA-m.č. DÚBRAVKA
Katastrálne územie: 806 099 Dúbravka

Údaje aktuálne k : 01.06.2020
Dátum vyhotovenia: 09.07.2020
Čas vyhotovenia : 08:05:24

VÝPIS Z LISTU VLASTNÍCTVA č. 847 - čiastočný

ČASŤ A: MAJETKOVÁ PODSTATA

PARCELY registra "C" evidované na katastrálnej mape

Parcelné číslo	Výmera v m2	Druh pozemku	Spôsob využ.p.	Druh chr.n	Umiest. pozemku	Právny vzťah
2745/14	34	Zastavané plochy a nádvoria	18		1	
2745/15	99	Zastavané plochy a nádvoria	18		1	
2745/16	91	Zastavané plochy a nádvoria	18		1	
2748/4	116	Zastavané plochy a nádvoria	16		1	5
2748/5	68	Zastavané plochy a nádvoria	16		1	5

Iné údaje:

Stavby na parcelách 2748/4 a 2748/5 sú evidované na LV č. 3794.

* * * Ostatné PARCELY registra "C" nevyžiadané * * *

Legenda:

Kód spôsobu využívania pozemku
16 - Pozemok, na ktorom je postavená nebytová budova označená súpisným číslom
18 - Pozemok, na ktorom je dvor

Kód umiestnenia pozemku
1 - Pozemok je umiestnený v zastavanom území obce

Kód právneho vzťahu
5 - Vlastník pozemku nie je vlastníkom stavby postavenej na tomto pozemku (pozemkoch)

PARCELY registra "E" evidované na mape určeného operátu nevyžiadané

STAVBY nevyžiadané

ČASŤ B: VLASTNÍCI A INÉ OPRÁVNENÉ OSOBY

Por. číslo	Priezvisko, meno (názov), rodné priezvisko, dátum narodenia, rodné číslo (IČO) a miesto trvalého pobytu (sídlo) vlastníka, spoluvlastnícky podiel

Účastník právneho vzťahu: Vlastník

1 Hlavné mesto Slovenskej republiky Bratislava, Primaciálne námestie 1, Bratislava, PSČ 814 99, SR
IČO: 00603481
Spoluvlastnícky podiel: 1/1

TÁTO LISTINA JE NEVEREJNOU LISTINOU A JE NEPOUŽITEĽNÁ NA PRÁVNE ÚKONY !

VÝPIS Z KATASTRA NEHNUTEĽNOSTÍ

Okres : 104 Bratislava IV
Obec : 529 389 BA-m.č. DÚBRAVKA
Katastrálne územie: 806 099 Dúbravka

Údaje aktuálne k : 01.06.2020
Dátum vyhotovenia: 08.07.2020
Čas vyhotovenia : 13:18:53

VÝPIS Z LISTU VLASTNÍCTVA č. 3794 - čiastočný

ČASŤ A: MAJETKOVÁ PODSTATA

PARCELY registra "C" evidované na katastrálnej mape nevyžiadané

Stavby

Súpisné číslo	Na parcele číslo	Druh stavby	Popis stavby	Druh chr.n.	Umiest. stavby
1168	2748/1	11	ZDŠ Bullova 2		1
	2748/2				
	2748/3				
	2748/4				
	2748/5				

Stavba s.č. 1168 leží na parcelách č. 2748/1, 2748/2, 2748/3, 2748/4 a 2748/5

Iné údaje:

K pozemkom pod stavbami č. 1168 (2748/1), 1168 (2748/2) a 1168 (2748/3) nie je evidovaný právny vzťah na liste vlastníctva.
Parcely 2748/4 a 2748/5 pod stavbami sú evidované na LV č. 847.

* * * Ostatné STAVBY nevyžiadané * * *

Legenda:

Kód druhu stavby
11 - Budova pre školstvo, na vzdelávanie a výskum

Kód umiestnenia stavby
1 - Stavba postavané na zemskom povrchu

ČASŤ B: VLASTNÍCI A INÉ OPRÁVNENÉ OSOBY

Por. číslo	Priezvisko, meno (názov), rodné priezvisko, dátum narodenia, rodné číslo (IČO) a miesto trvalého pobytu (sídlo) vlastníka, spoluvlastnícky podiel

Účastník právneho vzťahu: Vlastník

1 Bratislavský samosprávny kraj, Sabinovská 16, Bratislava, PSČ 820 05, SR
IČO: 36063606
Spoluvlastnícky podiel: 1/1

Uplatnený reštitučný nárok v zmysle zákona č. 229/1991 Zb.

k.ú. Dúbravka, SŠ Bullova 2, pozemky určené na nájom pre BSK

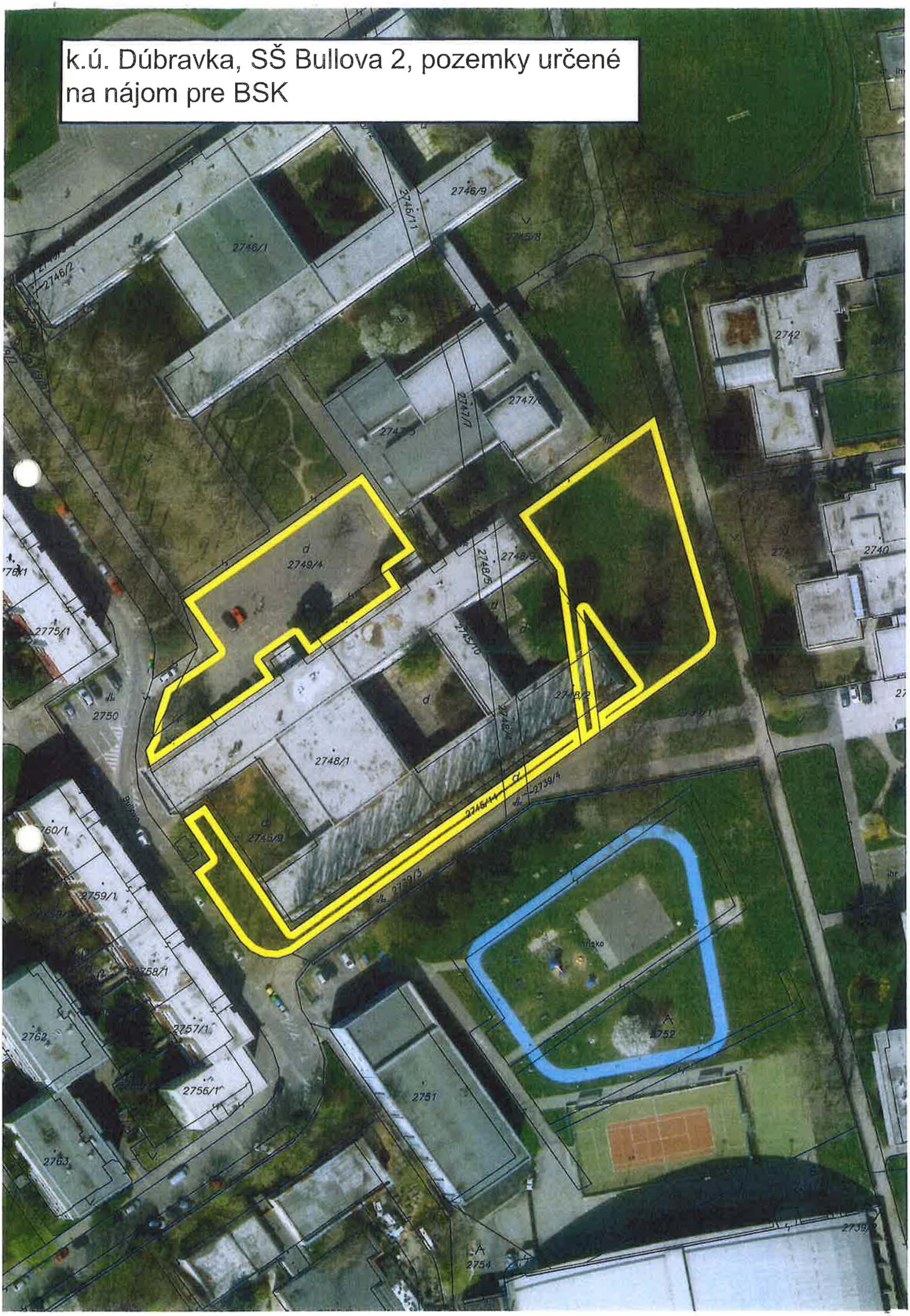

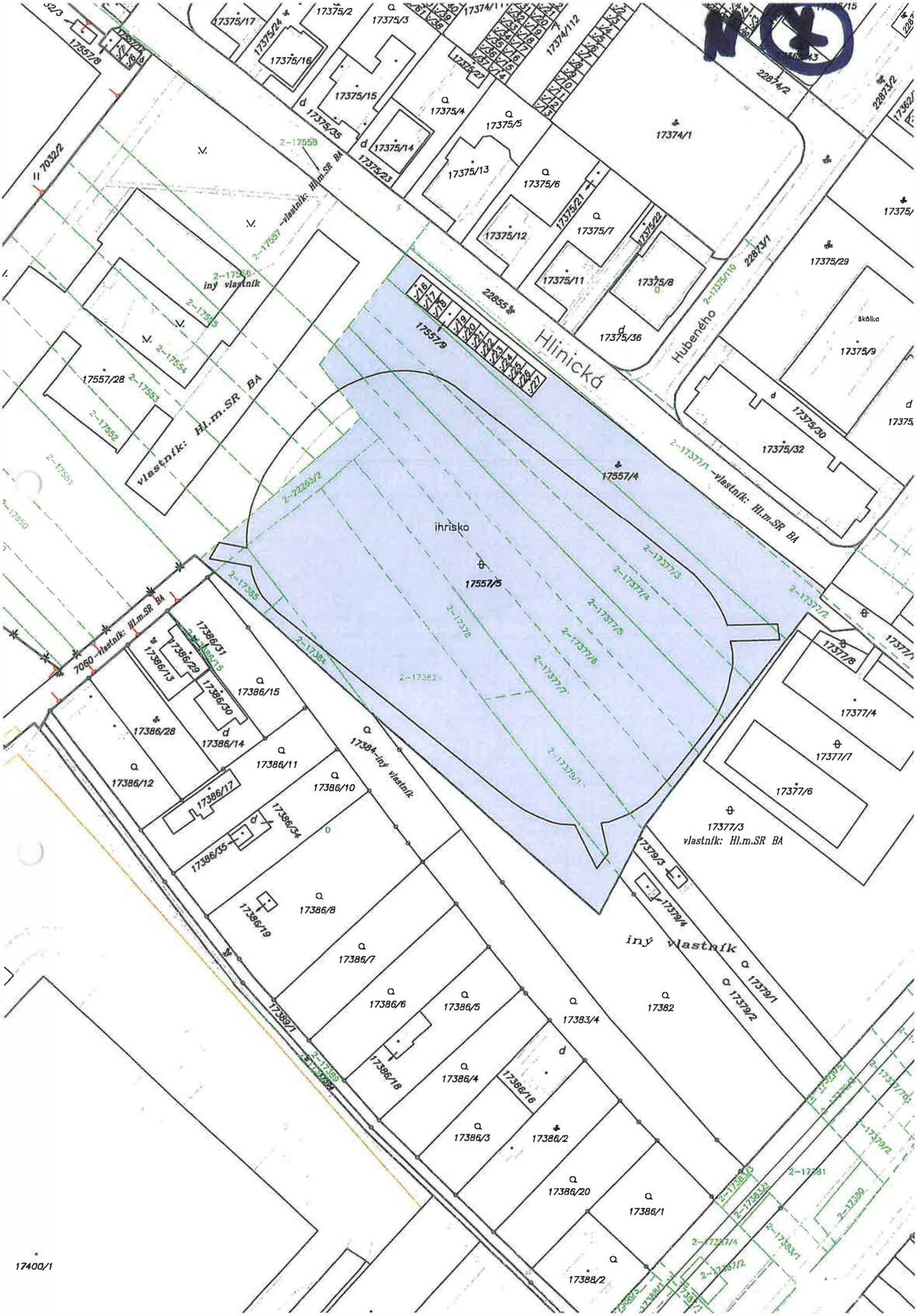
Hlinická
Hubeného
ihrisko
17557/5
17557/4
17557/9
17557/28
vlastník: Hl.m.SR BA
iný vlastník
17377/3
vlastník: Hl.m.SR BA
17377/1 –vlastník: Hl.m.SR BA
17384–iný vlastník
iný vlastník
17375/29
školka
17375/9
17375/30
17375/32
17374/1
17374/112
17375/2
17375/3
17375/4
17375/5
17375/6
17375/7
17375/8
17375/11
17375/12
17375/13
17375/14
17375/15
17375/16
17375/17
17375/24
17375/35
17375/23
17375/21
17375/22
17375/36
17375/27
17557/8
7032/2
17377/8
17377/4
17377/7
17377/6
17379/3
17379/4
17379/1
17379/2
17382
17383/4
17386/1
17386/2
17386/3
17386/4
17386/5
17386/6
17386/7
17386/8
17386/10
17386/11
17386/12
17386/13
17386/14
17386/15
17386/16
17386/17
17386/18
17386/19
17386/20
17386/28
17386/29
17386/30
17386/31
17386/34
17386/35
17388/2
17400/1
7060 –vlastník: Hl.m.SR BA

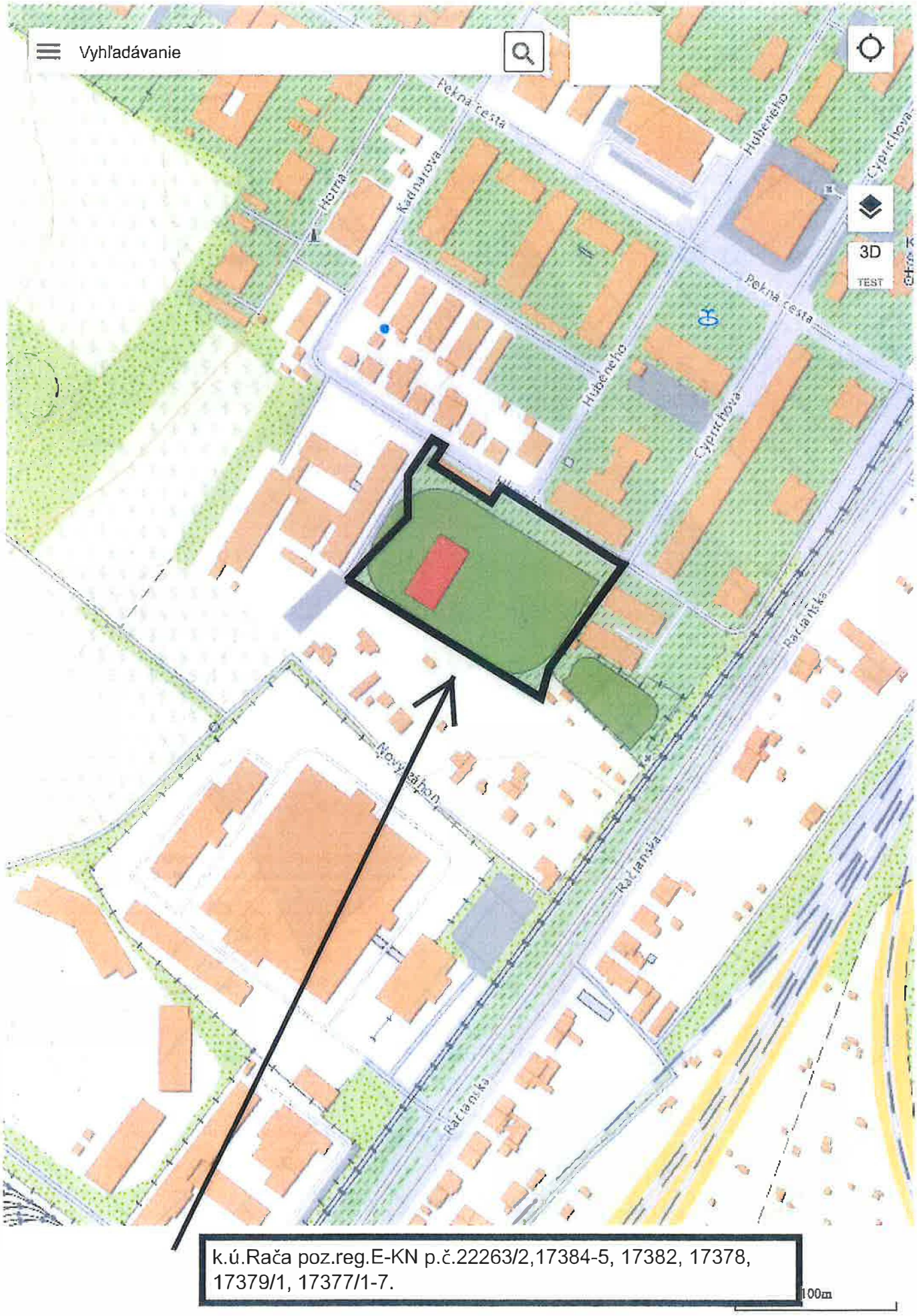

k.ú.Rača poz.reg.E-KN p.č.22263/2,17384-5, 17382, 17378, 17379/1, 17377/1-7.

Bratislavský Bratislava III Bratislava-Rača k.ú. Rača

TÁTO LISTINA JE NEVEREJNOU LISTINOU A JE NEPOUŽITEĽNÁ NA PRÁVNE ÚKONY !

VÝPIS Z KATASTRA NEHNUTEĽNOSTÍ

Okres : 103 Bratislava III
Obec : 529 354 BA-m.č. RAČA
Katastrálne územie: 805 866 Rača

Údaje aktuálne k : 01.06.2020
Dátum vyhotovenia: 10.07.2020
Čas vyhotovenia : 11:42:32

VÝPIS Z LISTU VLASTNÍCTVA č. 400 - čiastočný

ČASŤ A: MAJETKOVÁ PODSTATA

PARCELY registra "C" evidované na katastrálnej mape nevyžiadané

PARCELY registra "E" evidované na mape určeného operátu

Parcelné číslo	Výmera v m2	Druh pozemku	Umiest. pozemku	Pôvodné k.ú.	Počet p. UO
17377/1	3346	Orná pôda	1	2	
17377/2	2280	Orná pôda	1	2	
17377/3	1737	Orná pôda	1	2	
17377/4	1262	Orná pôda	1	2	
17377/5	1242	Orná pôda	1	2	
17377/6	1274	Orná pôda	1	2	
17377/7	1344	Orná pôda	1	2	
17378	856	Záhrady	1	2	
17379/1	623	Orná pôda	1	2	
17382	2753	Záhrady	1	2	
17384	145	Záhrady	1	2	
17385	152	Vinice	1	2	
17547	551	Vinice	1	2	
17548	485	Vinice	1	2	
17549	486	Vinice	1	2	
17550	1091	Vinice	1	2	
17551	1511	Vinice	1	2	
17552	1251	Orná pôda	1	2	
17553	1299	Orná pôda	1	2	
17554	1322	Orná pôda	1	2	
17555	1085	Vinice	1	2	
17557	2548	Vinice	1	2	
2263/2	344	Zastavané plochy a nádvoria	1	2	

* * * Ostatné PARCELY registra "E" nevyžiadané * * *

Legenda:

Kód umiestnenia pozemku
1 - Pozemok je umiestnený v zastavanom území obce

Kód pôvodného k.ú.
2 - Bratislava

STAVBY nevyžiadané

ČASŤ B: VLASTNÍCI A INÉ OPRÁVNENÉ OSOBY

Por. číslo	Priezvisko, meno (názov), rodné priezvisko, dátum narodenia, rodné číslo (IČO) a miesto trvalého pobytu (sídlo) vlastníka, spoluvlastnícky podiel

Účastník právneho vzťahu: Vlastník

1 Hlavné mesto SR Bratislava, Primacialne námestie 1, Bratislava, PSČ 814 99, SR
IČO: 00603481
Spoluvlastnícky podiel: 1/1

Účastník právneho vzťahu: Nájomca

2 Bratislavský samosprávny kraj, Sabinovská 16, Bratislava, PSČ 820 05, SR
IČO: 36063606

Tituly nadobudnutia nevyžiadané

ČASŤ C: ŤARCHY

Vecné bremeno podľa § 22 a nasl. Zákona č. 79/1957 Zb. o výrobe, rozvode a spotrebe elektriny (elektrizačný zákon) v spojení s § 96 ods.4 zákona č. 251/2012 Z.z. o energetike a o zmene a doplnení niektorých zákonov v prospech spoločnosti ZSE Distribúcia, a.s.,IČO:36361518, podľa GP č. 188/2012 na pozemku reg. E-KN parc.č. 17145 týkajúce sa elektroenergetického zariadenia: 2x110kV vedenie č.8837 a č.8838 na trase Žabí Majer-Žš Vinohrady, Z-20745/12
Vecné bremeno v zmysle §6a zákona č.513/2009 Z.z. o dráhach v prospech Železnice Slovenskej republiky, IČO 31364501 ako oprávneného, spočívajúce v práve užívaní, výkone správy, opráv a rekonštrukcie stavieb na nich umiestnených a na zabezpečenie prístupu k pozemku registra E KN parc. č.4708/1 v rozsahu vyznačenom v geometrickom pláne č. G1-2310/2019, Z-1869/2020
Por.č.: 1
Vecné bremeno podľa § 66 ods. 1 písm. a) a § 66 ods. 2 zákona o elektronických komunikáciach - zriaďovať a prevádzkovať verejné telekomunikačné siete a stavať ich vedenia na cudzej nehnuteľnosti na pozemkoch registra E KN parc.č. 17115/103, 4939/1, 4940/4, 4941/3, 4925/102, 4921/204, 4776/4, 4924/105 v prospech spoločnosti RAINSIDE s.r.o. (IČO: 31386946), Z-18589/14 - vz 5773/14; (GP úr.ov. 129/17), R-1845/17
Por.č.: 1
Zákonné vecné bremeno v zmysle znenia § 11 a § 43 Zákona číslo 251/2012 Z. z. o energeticke a o zmene niektorých zákonov, spočívajúce v práve vstupu na pozemok registra E KN parcelné číslo 17118/21 a to v rozsahu nevyhnutnom na výkon povolenej činnosti a v práve zriaďovať na uvedených pozemkoch elektrické vedenia a elektroenergetické zariadenia distribučnej sústavy v súlade s geometrickým plánom číslo 9-1/2014 (úradne overený pod č. 1063/14), v prospech vlastníka elektroenergetického zariadenia, spoločnosť Západoslovenská distribučna, a.s. so sídlom Čulenova 6, Bratislava, (IČO: 36 361 518) zo dňa 09.04.2015, Z-7406/15
Por.č.: 1
Vecné bremeno - právo uloženia a prevádzky inžinierských sietí k stavbe BA Bojnická, TRANSCOM TECHNIK, VNK TS na pozemku registra E KN parc. č.4924/105 v rozsaho vyznačenom v geometrickom pláne č.343/2014, úradne overenom pod č.2117/2014 a v práve vstupu osôb a vjazduvozidiel na pozemok regista E KN parc. č. 4924/105 z dôvodu údržby, opráv a rekonštrukcie inžinierských sietí v prospech vlastníka pozemku registra C KN parc. č.4924/162, podľa V-11317/15 zo dňa 24.09.2015
Por.č.: 1
Vecné bremeno - uloženie a prevádzku kanalizačného potrubia a ochranného pásma kanalizačného potrubia k stavbe Bratislava, Kanalizačný zberač D - rekonštrukcia a to v rozsahu geometrického plánu č.8/2014, úradne overený č.1558/2014 k pozemkom registra E KN parc. č.4919/2, 4921/6, 4940/1, 4942, 4943, 4951, 4952, 4953, 4955/1, 4955/2, 4956/2, 4956/3, 4957/2, 4957/101, 17115/104 a vstup osôb a vjazd vozidiel z dôvodu údržby, opráv a rekonštrukcie kanalizačného potrubia k pozemkom registra E KN parc. č.4919/2, 4921/6, 4940/1, 4942, 4943, 4951, 4952, 4953, 4955/1, 4955/2, 4956/2, 4956/3, 4957/2, 4957/101, 17115/104 v prospech Bratislavská vodárenská spoločnosť, a.s. (IČO 35850370), podľa V-17132/2015 zo dňa 30.09.2015 - vz 4213/15;, (GP úr.ov. 129/17), R-1845/17

TÁTO LISTINA JE NEVEREJNOU LISTINOU A JE NEPOUŽITEĽNÁ NA PRÁVNE ÚKONY !

VÝPIS Z KATASTRA NEHNUTEĽNOSTÍ

Okres : 103 Bratislava III
Obec : 529 354 BA-m.č. RAČA
Katastrálne územie: 805 866 Rača

Údaje aktuálne k : 01.06.2020
Dátum vyhotovenia: 10.07.2020
Čas vyhotovenia : 11:47:01

VÝPIS Z LISTU VLASTNÍCTVA č. 1196 - čiastočný

ČASŤ A: MAJETKOVÁ PODSTATA

PARCELY registra "C" evidované na katastrálnej mape nevyžiadané

Stavby

Súpisné číslo	Na parcele číslo	Druh stavby	Popis stavby	Druh chr.n.	Umiest. stavby
2444	17557/28	11	škola		1

Iné údaje:

K pozemku pod stavbou č. 2444 (17557/28) nie je evidovaný právny vzťah na liste vlastníctva.

* * * Ostatné STAVBY nevyžiadané * * *

Legenda:

Kód druhu stavby
11 - Budova pre školstvo, na vzdelávanie a výskum

Kód umiestnenia stavby
1 - Stavba postavané na zemskom povrchu

ČASŤ B: VLASTNÍCI A INÉ OPRÁVNENÉ OSOBY

Por. číslo	Priezvisko, meno (názov), rodné priezvisko, dátum narodenia, rodné číslo (IČO) a miesto trvalého pobytu (sídlo) vlastníka, spoluvlastnícky podiel

Účastník právneho vzťahu: Vlastník

1 Bratislavský samosprávny kraj, Sabinovská 16, Bratislava, PSČ 820 05, SR
IČO: 36063606
Spoluvlastnícky podiel: 1/1

Titul nadobudnutia
Rozhodnutie o určení súpisného čísla 546-11969/SO-C/2005/60-SČ a 546-12102/SO-C/2005/61-SČ, Delimitačný protokol zo dňa 5.12.2005
Žiadosť č.100459/2009/SEM-106 zo dňa 19.5.2009

Delimitačný protokol zo dňa 1.7.2002
Delimitačný protokol zo dňa 29.7.2002

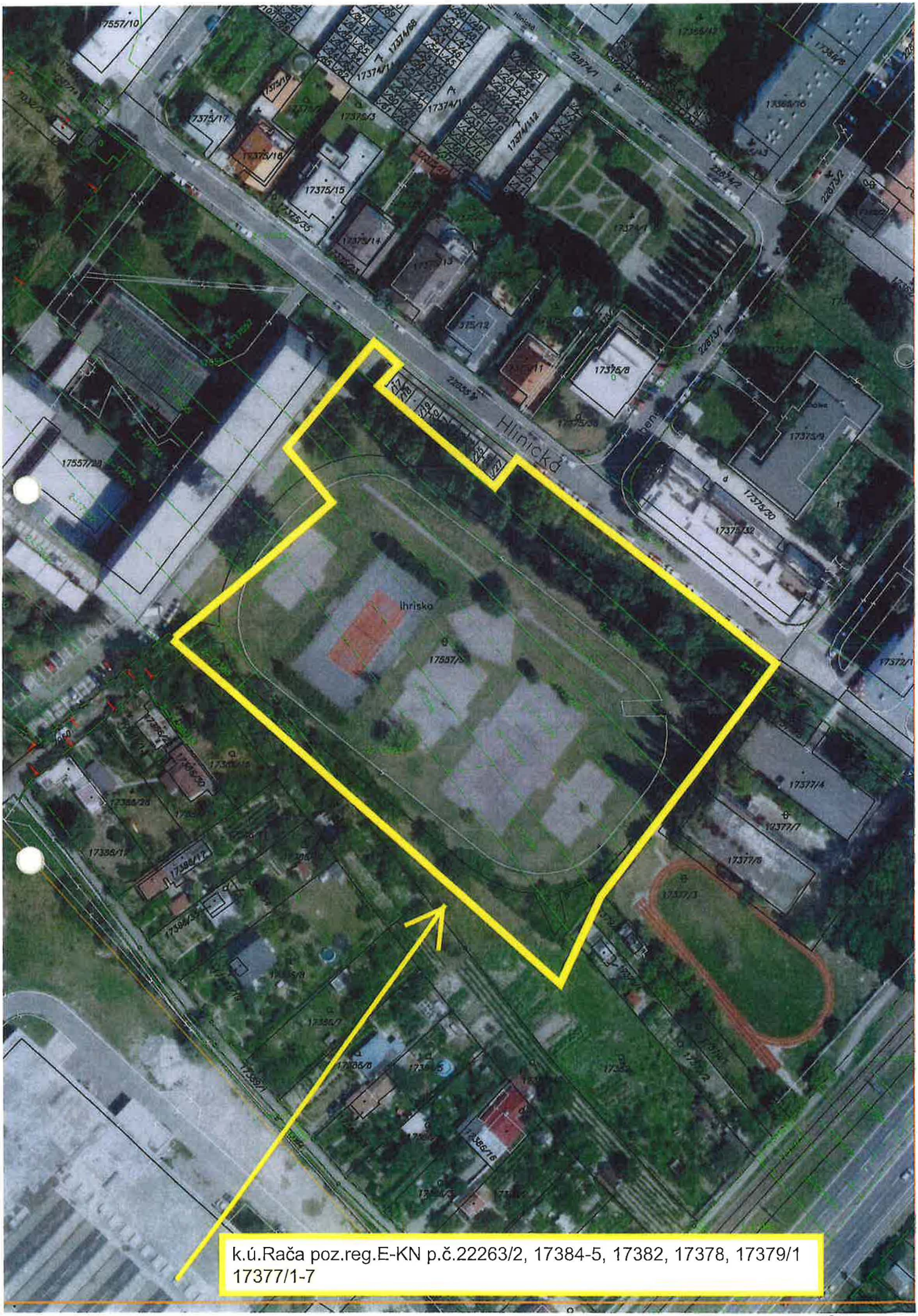

k.ú.Rača poz.reg.E-KN p.č.22263/2, 17384-5, 17382, 17378, 17379/1
17377/1-7

2775/122
2775/1
2775/40
2775/41
2775/25
2775/23
2775/46
2775/38
2775/59
2775/45
2775/44
2775/21
2775/116
8165/3
8509/3
2975/2
2975/3
2975/6
2975/7
2875/25
2875/152
2875/103
2875/151
2875/154
2875/164
2875/153
2875/150
2875/27
2875/104
2875/149
2875/356
2875/179
2875/334
2875/355
2875/35
2875/26
2875/160
2875/124
2916/11
2875/109
2916/2
2915
2916
422/13
422/12
422/11
422/30
422/31
422/32
422/15
422/14
422/1
422/29
422/35
422/36
422/39
422/23
422/24
422/34
422/33
422/16
422/25
422/28
422/27
422/26
422/5
422/7
422/9
422/38
422/37
422/8
422/10
422/21
2850/50
2850/58
2850/49
2850/51
2850/44
2850/57
2850/47
2850/46
2850/61
2850/60
2850/56
2850/52
2850/53
2850/45
2850/48
2850/43
2850/55
2850/54
2850/59
2875/177
2875/167
2875/174
2875/105
1030/7
1030/9
1030/10
1030/0
2842
2868/4
2868/2
2868/3
2868/1
419/6
419/1
422/2
423/1
423/2
425/1
425/2
422/3
424/3
421/2
421/1
421/4
421/3
420
424/1
424/2
426/1
426/2
426/3
418/12
418/10
418/9
418/5
418/6
417/3
417/2
417/1
435/3
436/1
435/1
436/2
433/28
428/6
428/2
2875/395
2875/396
2875/106
2875/107
2875/394
2875/28
2875/147
2875/148
2870/8
2870/9
2870/4
2870/7



100m

Bratislavský Bratislava III Bratislava-Rača k.ú. Rača

OLOGIK s.r.o.
Miletičova 49, 821 09 Bratislava
IČO: 51786907

Spoplatnené v zmysle zákona č. 145/1995 Z.z.

Geometrický plán je podkladom na právne úkony, keď údaje daterajšieho stavu výkazu výmer sú zhodné s údajmi platných výpisov z katastra nehnuteľností

Vyhotoviteľ **Niologik s.r.o.** Miletičová 49 821 09 Bratislava ondrej.kozlovsky@niologik.sk IČO: 51786907	Kraj: Bratislavský	Okres: Bratislava III	Obec: Bratislava–Rača
	Kat. územie: Rača	Čísla plánu: 73/2020	Mapový list č: Pezinok 7–6/32
	GEOMETRICKÝ PLÁN na vymedzenie rozsahu duplicitného vlastníctva p.č. 422/24,25,26,35,36,37 2850/60, reštitučných nárokov p.č 422/31,32 a oddelenie pozemkov p.č. 422/23,27,29,30,33,34,38,39 a 2850/57,58,59,61.		

Vyhotovil		Autorizačne overil		Úradne overil Meno: Ing. Monika Vlčková	
Dňa: 15.08.2020	Meno: Ing. Ondrej Kozlovský	Dňa: 18.08.2020	Meno: Ing. Ondrej Kozlovský	Dňa: 08-12-2020	Číslo: G1–1978/2020
Nové hranice boli v prírode označené farbou		Náležitosťami a presnosťou zodpovedá predpisom		Úradne overené podľa § 9 zákona NR SR č. 215/1995 Z.z. o geodézii a kartografii	
Záznam podrobného merania (meračský náčrt) č. 7396		Pečiatka a podpis		Pečiatka a podpis	
Súradnice bodov označených číslami a ostatné meračské údaje sú uložené vo všeobecnej dokumentácii					

t.č. 6.50 – 1997

VÝKAZ VÝMER

Doterajší stav						Zmeny					Nový stav				
PK vložky	Číslo parcely		Výmera		Druh pozemku	Diel	k parcele číslo	m²	od parcely číslo	m²	Číslo parcely	Výmera		Druh pozemku	Vlastník, (iná oprav. osoba) adresa, (sídlo)
LV	PK	KN	ha	m²								ha	m²	kód	
Stav právny je totožný s registrom C KN															
1248		422/1		1587	zast.pl.						422/1		1362	zast.pl. 16 20	Doterajší
											422/25		123	zast.pl. 16 20	duplicitné vlastníctvo v prospech vlastníkov zapísaných na LV č.3617
											422/28		102	zast.pl. 16 20	Doterajší
1248		422/5		3581	ost.pl.						422/5		2637	ost.pl. 37	detto
											422/26		9	ost.pl. 37	duplicitné vlastníctvo v prospech vlastníkov zapísaných na LV č.3617
											422/27		11	ost.pl. 37	Doterajší
											422/34		129	ost.pl. 37	detto
											422/37		272	ost.pl. 37	duplicitné vlastníctvo v prospech vlastníkov zapísaných na LV č.3617
											422/38		523	ost.pl. 37	Doterajší
1248		422/9		1423	ost.pl.						422/9		1405	ost.pl. 37	detto
											422/35		18	ost.pl. 37	duplicitné vlastníctvo v prospech vlastníkov zapísaných na LV č.3617
1248		422/11		1494	ost.pl.						422/11		1303	ost.pl. 34	Doterajší
											422/23		2	ost.pl. 34	detto
											422/24		8	ost.pl. 34	duplicitné vlastníctvo v prospech vlastníkov zapísaných na LV č.3617
											422/29		110	ost.pl. 34	Doterajší
											422/36		68	ost.pl. 34	duplicitné vlastníctvo v prospech vlastníkov zapísaných na LV č.3617
											422/39		3	ost.pl. 34	Doterajší
1248		422/13		1864	ost.pl.						422/13		1765	ost.pl. 37	detto
											422/30		16	ost.pl. 37	detto
											422/31		61	ost.pl. 37	pozemok v reštitučnom konaní

VÝKAZ VÝMER

Doterajší stav						Zmeny					Nový stav				
Číslo			Výmera		Druh pozemku	Diel	k parcele číslo	m²	od parcely číslo	m²	Číslo parcely	Výmera		Druh pozemku	Vlastník, (iná oprav. osoba) adresa, (sídlo)
PK vložky	parcely														
LV	PK	KN	ha	m²								ha	m²	kód	
											422/33		22	ost.pl. 37	Doterajší
1248		422/15		445	zast.pl.						422/15		331	zast.pl. 16 20	detto
											422/32		114	zast.pl. 16 20	pozemok v reštitučnom konaní
1248		2850/44		5022	ost.pl.						2850/44		3396	ost.pl. 37	Doterajší
											2850/57		315	ost.pl. 37	detto
											2850/60		459	ost.pl. 37	duplicitné vlastníctvo v prospech vlastníkov zapísaných na LV č.3617
											2850/61		852	ost.pl. 37	Doterajší
1248		2850/50		546	ost.pl.						2850/50		186	ost.pl. 37	detto
											2850/58		101	ost.pl. 37	detto
											2850/59		259	ost.pl. 37	detto
Spolu:			1	5962								1	5962		

Legenda: kód spôsobu využívania 16 Pozemok, na ktorom je postavená nebytová budova označená súpisným číslom
34 Pozemok, na ktorom je manipulačná a skladová plocha, objekt a stavba slúžiaca lesnému hospodárstvu
37 Pozemok, na ktorom sú skaly, svahy, rokliny, výmole, vysoké medze s krovím alebo kamením a iné plochy, ...

kód druhu stavby 20 Iná budova

Poznámka č.1: Vlastnícke práva k novonavrhovaným pozemkom p.č. 422/24,25,26,35,36,37,2850/60 sú zapísané na LV 1248 ako časť parcely 422/1,5,9,11,2850/44 a duplicitne na LV E-KN 3617 ako časť parcely reg. E-KN 2865

Poznámka č. 2: Pozemky p.č. 422/31,32 sa vyčleňujú z dôvodu prebiehajúceho reštitučného konania, kde nie je možné prevádzať uvedené nehnuteľnosti parcela PK 2840 je z PK vložky 459

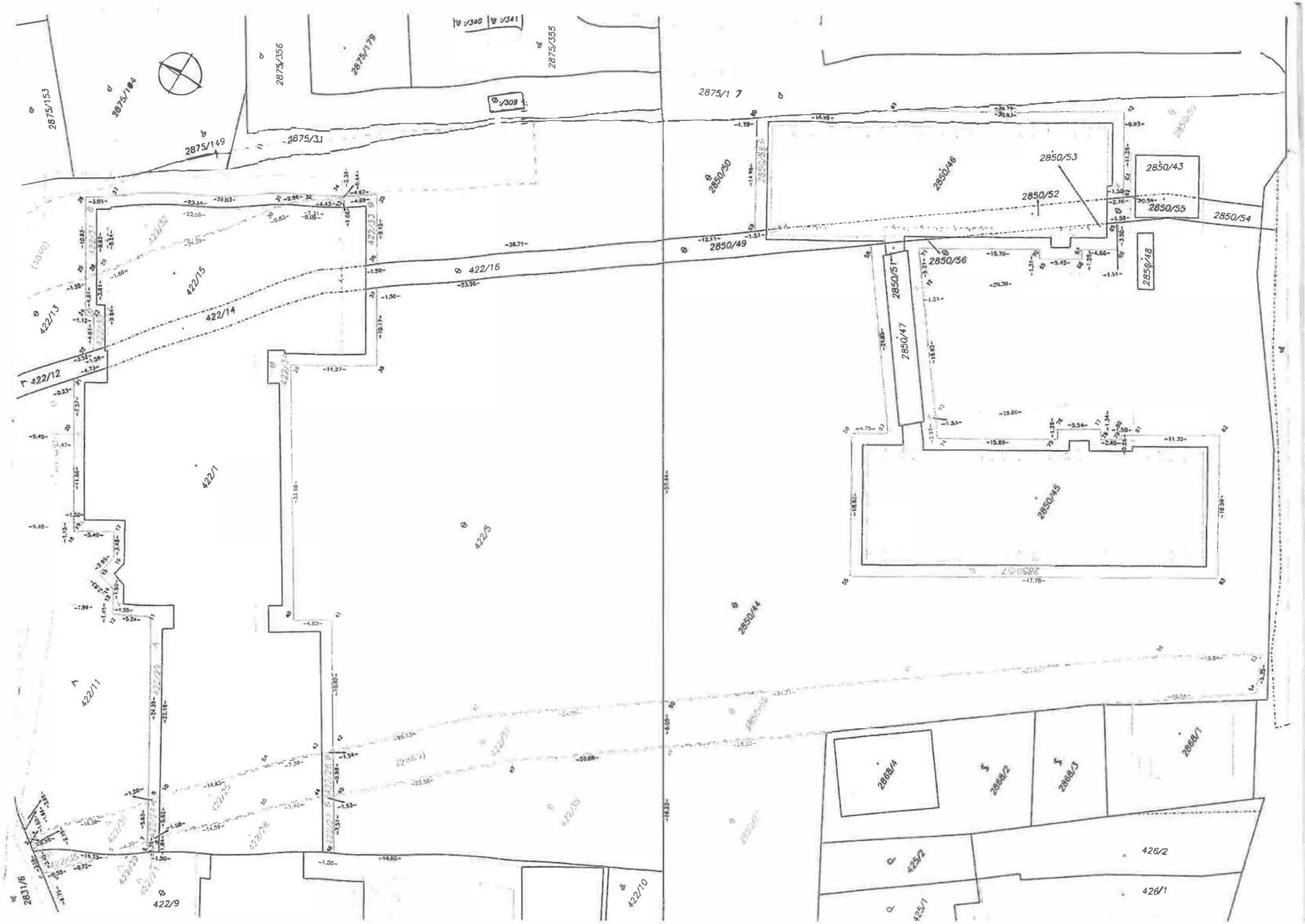
2875/153
2875/164
2875/356
2875/179
2875/355
2875/149
2875/31
2875/17
2850/50
2850/46
2850/53
2850/43
2850/52
2850/55
2850/54
2850/49
422/16
2850/56
2850/48
2850/51
2850/47
422/15
422/14
422/13
422/12
422/1
422/5
2850/45
2850/44
422/11
2868/4
2868/2
2868/3
2868/1
425/2
426/2
426/1
425/1
2831/6
422/9
422/10

TÁTO LISTINA JE NEVEREJNOU LISTINOU A JE NEPOUŽITEĽNÁ NA PRÁVNE ÚKONY !

VÝPIS Z KATASTRA NEHNUTEĽNOSTÍ

Okres : 103 Bratislava III
Obec : 529 354 BA-m.č. RAČA
Katastrálne územie: 805 866 Rača

Údaje aktuálne k : 01.06.2020
Dátum vyhotovenia: 10.07.2020
Čas vyhotovenia : 11:36:49

VÝPIS Z LISTU VLASTNÍCTVA č. 1248 - čiastočný

ČASŤ A: MAJETKOVÁ PODSTATA

PARCELY registra "C" evidované na katastrálnej mape

Parcelné číslo	Výmera v m2	Druh pozemku	Spôsob využ.p.	Druh chr.n	Umiest. pozemku	Právny vzťah
422/1	1587	Zastavané plochy a nádvoria	16		1	9
422/5	3581	Ostatné plochy	37		1	9
422/11	1494	Ostatné plochy	34		1	9
422/13	1864	Ostatné plochy	37		1	
422/15	445	Zastavané plochy a nádvoria	16		1	
2850/44	5022	Ostatné plochy	37		1	9
2850/45	692	Zastavané plochy a nádvoria	15		1	
2850/46	541	Zastavané plochy a nádvoria	15		1	
2850/47	72	Zastavané plochy a nádvoria	25		1	
2850/48	15	Zastavané plochy a nádvoria	25		1	
2850/50	546	Ostatné plochy	37		1	
2850/51	3	Zastavané plochy a nádvoria	15		1	
2850/53	22	Zastavané plochy a nádvoria	15		1	

Iné údaje:

Stavby na parcelách 422/1, 422/15, 2850/45, 2850/46, 2850/47, 2850/51 a 2850/53 sú evidované na LV č. 3223.

* * * Ostatné PARCELY registra "C" nevyžiadané * * *

Legenda:

Kód spôsobu využívania pozemku
- 15 - Pozemok, na ktorom je postavená bytová budova označená súpisným číslom
- 16 - Pozemok, na ktorom je postavená nebytová budova označená súpisným číslom
- 25 - Pozemok, na ktorom je postavená ostatná inžinierska stavba a jej súčasti
- 34 - Pozemok, na ktorom je manipulačná a skladová plocha, objekt a stavba slúžiaca lesnému hospodárstvu
- 37 - Pozemok, na ktorom sú skaly, svahy, rokliny, výmole, vysoké medze s krovím alebo kamením a iné plochy, ktoré neposkytujú trvalý úžitok

Kód umiestnenia pozemku
- 1 - Pozemok je umiestnený v zastavanom území obce

Kód právneho vzťahu
- 9 - Duplicitné alebo viacnásobné vlastníctvo k tej istej nehnuteľnosti alebo k jej časti

STAVBY nevyžiadané

ČASŤ B: VLASTNÍCI A INÉ OPRÁVNENÉ OSOBY

Por. číslo	Priezvisko, meno (názov), rodné priezvisko, dátum narodenia, rodné číslo (IČO) a miesto trvalého pobytu (sídlo) vlastníka, spoluvlastnícky podiel

Účastník právneho vzťahu: Vlastník

1 Hlavné mesto SR Bratislava, Primaciálne námestie 1, Bratislava, PSČ 814 99, SR
IČO: 00603481
Spoluvlastnícky podiel: 1/1

Poznámka
Hodnovernosť údajov katastra nehnuteľností podľa §-u 39 ods. 2 katastrálneho zákona o práve k nehnuteľnosti časti pozemku registra C parc. č. 1205/3, zapísaného v prospech Hlavného mesta Slovenskej republiky Bratislavy, so sídlom Primaciálne nám. 1, Bratislava, IČO 00603481 v zmysle § 14 zákona 180/1995 Z.z. v podiele 1/1 bola spochybnená z dôvodu duplicity vlastníctva s pozemkom registra E parc. č. 1049 zapísanom na LV č.3531, k. ú. Rača v prospech Eduarda Brychtu, narodeného , a Miroslavy Kuzmovej, rodenej á, narodenej každý v spoluvlastníckom podiele 1/2 k celku, titulom Osvedčenia o dedičstve 22D 121/97, právoplatného dňa 06.03.1998 - P-3708/2014
Hodnovernosť údajov katastra podľa §-u 39 ods. 2 katastrálneho zákona o práve k nehnuteľnosti časti pozemkov registra C parc.č. 2850/44, 422/1, 422/5, 422/9, 422/11 zapísaným titulom § 2 ods.2 zákona č.138/91 Zb. v podiele 1/1 bola spochybnená z dôvodu duplicity vlastníctva s pozemkom registra E parc. č. 2865 zapísaným na LV č.3617, k. ú. Rača, titulom Rozhodnutia Pozemkového úradu Bratislava-mesto č.k.664/92/Pú-Tr zo dňa 15.4.1993 a Osvedčenia o dedičstve 30D/1655/2014-84 zo dňa 13.03.2015 v podiele 2/5 - P-1457/2015

obmedzujúca:
Hodnovernosť údajov katastra o práve k nehnuteľnosti k časti pozemku parc.č. 513/35 vymedzeného GP č. 243-255-151-85 (diel č. 64) bola spochybnená

Účastník právneho vzťahu: Správca

2 Mestská časť Bratislava-Rača, Kubačova 21, Bratislava, PSČ 831 06, SR
IČO: 00304557
Spoluvlastnícky podiel: 0/0

Účastník právneho vzťahu: Nájomca

3 LBG aréna s.r.o., Pribinova 25, Bratislava, PSČ 811 03, SR
IČO: 46674357

ČASŤ C: ŤARCHY

Por.č.: 1
Vecné bremeno - právo uloženia a užívania inžinierských sietí-teplovodu cez časti pozemkov parc. č. 2875/1, 2875/75 v rozsahu vyznačenom geometrickým plánom č. 146/2008 v prospech Račianska teplárenská, a.s. (IČO 35886781) podľa V-1860/10 zo dňa 22.2.2010
Por.č.: 1
Vecné bremeno - povinnosť strpieť na pozemku parc. č.475/43, 513/3 zriadenie, uloženie a

Úrad geodézie, kartografie a katastra Slovenskej republiky

VÝPIS Z KATASTRA NEHNUTEĽNOSTÍ

Vytvorené cez katastrálny portál

Okres: **Bratislava III**
Obec: **BA-m.č. RAČA**
Katastrálne územie: **Rača**

Dátum vyhotovenia **04.08.2020**
Čas vyhotovenia: **07:57:01**

VÝPIS Z LISTU VLASTNÍCTVA č. 3223

ČASŤ A: MAJETKOVÁ PODSTATA

PARCELY registra "C" evidované na katastrálnej mape

Parcelné číslo	*Výmera v m2*	*Druh pozemku*	*Spôsob využ. p.*	*Umiest. pozemku*	*Právny vzťah*	*Druh ch.n.*
1507/ 3	2072	záhrada	4	1		
1507/ 4	568	zastavaná plocha a nádvorie	16	1		
4966/ 4	12869	ostatná plocha	37	1		
4966/ 6	18	zastavaná plocha a nádvorie	25	1		
4966/ 22	9583	zastavaná plocha a nádvorie	16	1		
4967/ 4	25	zastavaná plocha a nádvorie	16	1		

Legenda:

Spôsob využívania pozemku:

37 - Pozemok, na ktorom sú skaly, svahy, rokliny, výmole, vysoké medze s krovím alebo kamením a iné plochy, ktoré neposkytujú trvalý úžitok

4 - Pozemok prevažne v zastavanom území obce alebo v záhradkárskej osade, na ktorom sa pestuje zelenina, ovocie, okrasná nízka a vysoká zeleň a iné poľnohospodárske plodiny

25 - Pozemok, na ktorom je postavená ostatná inžinierska stavba a jej súčasti

16 - Pozemok, na ktorom je postavená nebytová budova označená súpisným číslom

Umiestnenie pozemku:

1 - Pozemok je umiestnený v zastavanom území obce

Stavby

Súpisné číslo	*na parcele číslo*	*Druh stavby*	*Popis stavby*	*Druh ch.n.*	*Umiest. stavby*
7508	4966/ 22	20	stavba		1
7508	4967/ 4	20	stavba		1
7577	1507/ 4	20	Domov dôchodcov Rača		1
8001	2850/ 45	9	bytový dom		1
Právny vzťah k parcele na ktorej leží stavba 8001 je evidovaný na liste vlastníctva číslo 1248.					
8001	2850/ 46	9	bytový dom		1
Právny vzťah k parcele na ktorej leží stavba 8001 je evidovaný na liste vlastníctva číslo 1248.					
8001	2850/ 47	20	stavba		1
Právny vzťah k parcele na ktorej leží stavba 8001 je evidovaný na liste vlastníctva číslo 1248.					
8001	2850/ 51	9	bytový dom		1
Právny vzťah k parcele na ktorej leží stavba 8001 je evidovaný na liste vlastníctva číslo 1248.					
8001	2850/ 52	9	bytový dom		1
Právny vzťah k parcele na ktorej leží stavba 8001 je evidovaný na liste vlastníctva číslo 3638.					
8001	2850/ 53	9	bytový dom		1
Právny vzťah k parcele na ktorej leží stavba 8001 je evidovaný na liste vlastníctva číslo 1248.					
8701	422/ 1	20	dom dôchodcov		1
Právny vzťah k parcele na ktorej leží stavba 8701 je evidovaný na liste vlastníctva číslo 1248.					
8701	422/ 14	20	dom dôchodcov		1
Právny vzťah k parcele na ktorej leží stavba 8701 je evidovaný na liste vlastníctva číslo 3638.					
8701	422/ 15	20	dom dôchodcov		1
Právny vzťah k parcele na ktorej leží stavba 8701 je evidovaný na liste vlastníctva číslo 1248.					

Legenda:

Druh stavby:

20 - Iná budova

9 - Bytový dom

Kód umiestnenia stavby:

1 - Stavba postavená na zemskom povrchu

ČASŤ B: VLASTNÍCI A INÉ OPRÁVNENÉ OSOBY

Por. číslo	Priezvisko, meno (názov), rodné priezvisko, dátum narodenia, rodné číslo (IČO) a miesto trvalého pobytu (sídlo) vlastníka	Spoluvlastnícky podiel
Účastník právneho vzťahu:	Vlastník	
1	Bratislavský samosprávny kraj, Sabinovská 16, Bratislava, PSČ 820 05, SR	1 / 1
IČO :		
Titul nadobudnutia	Kolaudačné rozhodnutie č. SU-2007/914/MOK-2 zo dňa 29.6.2007, Z-9180/07	

Tituly nadobudnutia LV:

Delimitačný protokol zo dňa 1.7.2002
Delimitačný protokol zo dňa 4.11.2002,GP 051/2002,255-160/02
Žiadosť č.ORGSM 76/75/2004 zo dňa 15.11.2004
Žiadosť č.ORGSM 12/5/2005, Deliminačný protokol zo dňa 05.01.2005

ČASŤ C: ŤARCHY

Por.č.:

1 **Vecné bremeno na stavbu so súp. č. 7508 na parc. č. 4966/22 a 4967/4 v prospech spoločnosti Orange Slovensko, a.s., IČO 35697270, a to v rozsahu ustanovenia § 66 ods. 1 písm. a) zákona o elektronických komunikáciách, t.j. oprávnenia zriaďovať a prevádzkovať verejné siete a stavať ich vedenia na cudzej nehnuteľnosti, podľa Z-11268/2019 zo dňa 17.6.2019.**

Iné údaje:

1 **Žiadosť o zmenu sídla zo dňa 22.7.2006 - R-560/2006.**
1 **Vykonanie zápisu zmien , GP č. 576/06 (Z-6117/06)**
1 **GP č. 43/07, Z-9180/07**

Poznámka:
Bez zápisu.

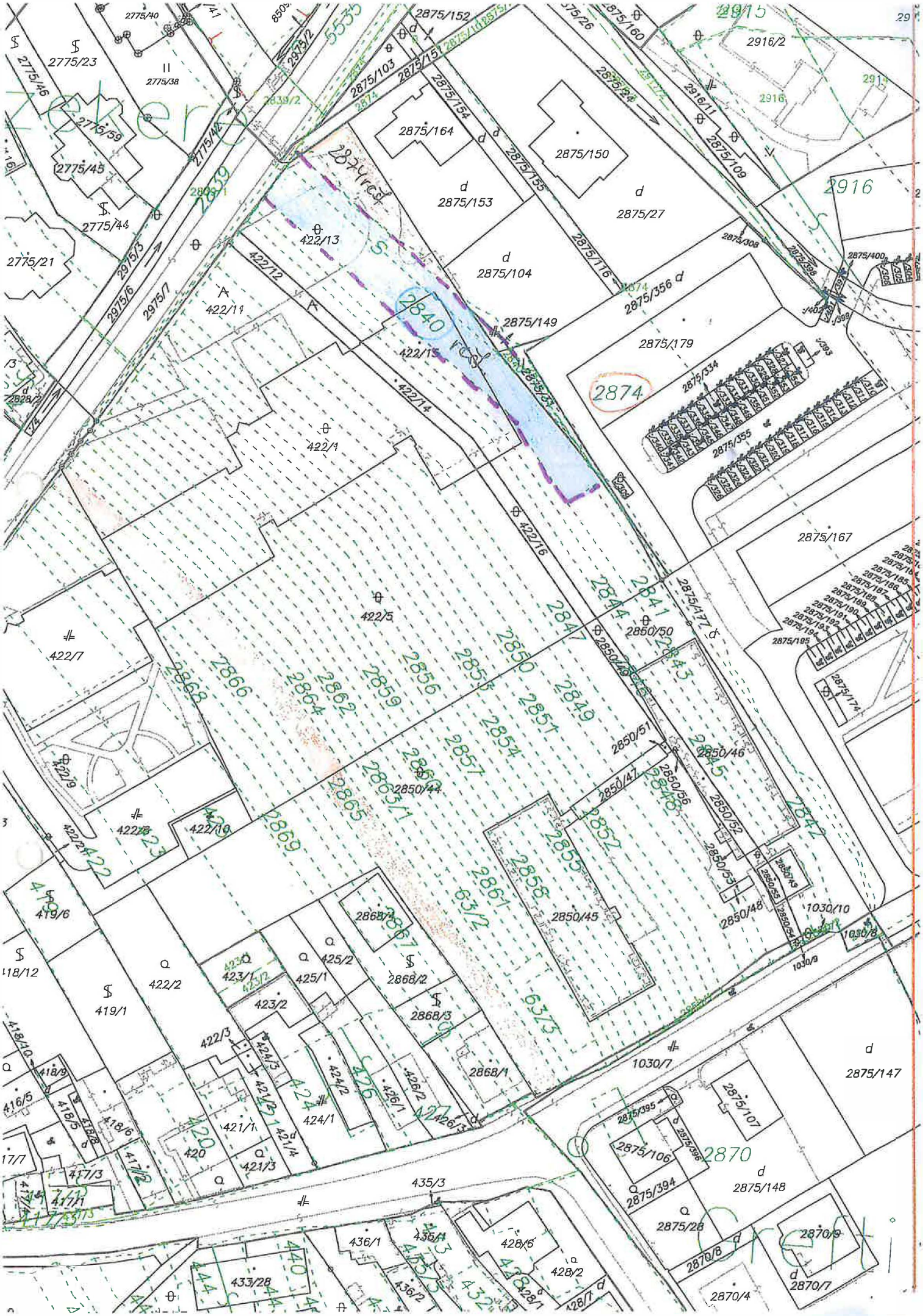
2775/40
2775/23
2775/38
2775/46
2775/59
2775/45
2775/44
2775/21
2975/3
2975/6
2975/7
2975/2
2839/2
2875/152
2875/103
2875/151
2875/154
2875/164
2875/150
2875/153
2875/27
2875/104
2875/155
2875/116
2875/160
2875/24
2916/11
2875/109
2916/2
2916
2875/308
2875/398
2875/400
2875/356
2875/149
2875/179
2874
2875/334
2875/355
2875/167
2875/174
2875/177
2875/195
422/13
422/12
422/11
422/15
422/14
422/1
422/16
422/5
422/7
422/9
422/8
422/10
422/2
422/3
2850/50
2850/49
2850/51
2850/47
2850/44
2850/46
2850/56
2850/52
2850/53
2850/45
2850/48
2850/54
1030/10
1030/8
1030/9
1030/7
2868/4
2868/2
2868/3
2868/1
2875/147
2875/107
2875/106
2875/395
2875/394
2875/148
2875/28
2870/9
2870/8
2870/7
2870/4
419/6
418/12
419/1
423/1
423/2
425/2
425/1
424/3
424/2
424/1
426/1
426/2
421/1
421/2
421/3
421/4
420
418/9
418/10
416/5
418/5
418/6
417/3
417/2
417/1
435/3
436/1
435/4
436/2
433/28
428/6
428/2
428/1

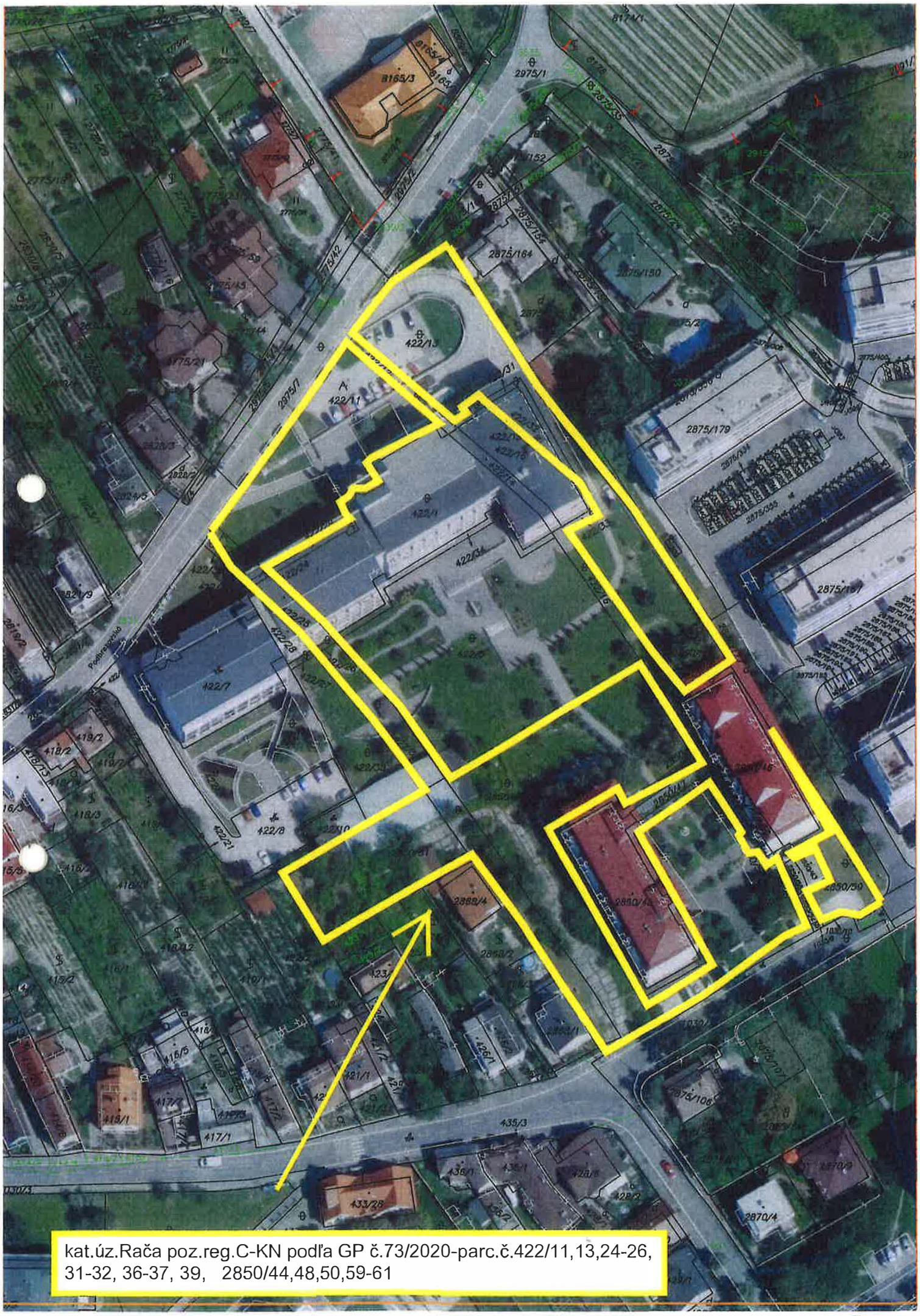

kat.úz.Rača poz.reg.C-KN podľa GP č.73/2020-parc.č.422/11,13,24-26, 31-32, 36-37, 39, 2850/44,48,50,59-61

N 9

7992/17
7992/1
7992/20
7994
7992/15
7993
7995
21740/9
21740/1
7999/14
8041
8037
8034
7999/13
7999/12
7999/25
8024
8023
8020
7999/30
21740/13
7999/32
7999/31
8038
7999/14
7999/27
7999/26
8033
7999/28
8019
7999/1
8000
7999
7998
7999/10
8001
8003/1
8036
8032
7999/11
7999/10
7998/2
7999/33
8022
8021/1
8018
8017
8002
8035
8031
8029/3
8026
8029/2
8025
7998/1
8030
8015/8
7999/34
7999/35
8009
8029/1
8028
8027
8015/10
8008/1
8006
8022/2
8021/1
7998/3
8022/1
8018/4
8021/2
8018/3
8015/9
8007/2
8007/1
7998/4
8008/2
8015/6
8216/10
8217/3
21741
8015/7
8217/1
3/3

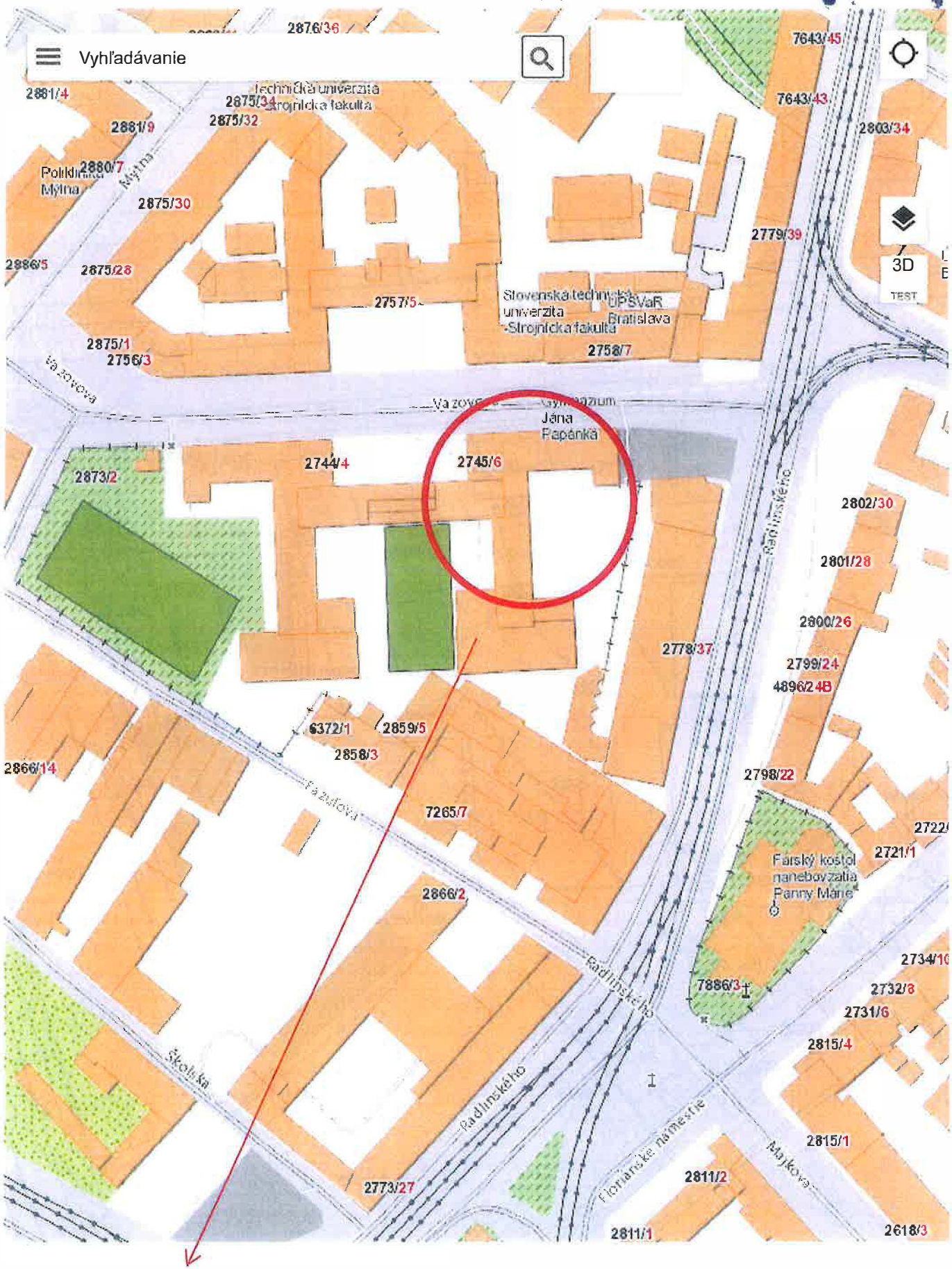

pozemky registra E-KN p.č.8024, 8001, 8002, 8009, 21740/1 Staré mesto

Bratislavský Bratislava I Bratislava-Staré Mesto k.ú. Staré Mesto

NIOLOGIK s.r.o.
Miletičova 49, 821 09 Bratislava
IČO: 51786907

Spoplatnené v zmysle zákona č. 145/1995 Z.z.

Geometrický plán je podkladom na právne úkony, keď údaje doterajšieho stavu výkazu výmer sú zhodné s údajmi platných výpisov z katastra nehnuteľností

Vyhotoviteľ **Niologik s.r.o.** Miletičová 49 821 09 Bratislava ondrej.kozlovsky@niologik.sk IČO: 51786907	Kraj: Bratislavský	Okres: Bratislava I	Obec: Bratislava–Staré Mesto
	Kat. územie: Staré Mesto	Číslo plánu: 69/2020	Mapový list č: Pezinok 9-9/44
	GEOMETRICKÝ PLÁN	obnovu hraníc častí pôvodných parciel p.č. 8001,8009,8024,20740/1 nové parcelné číslo C-KN 7999/26,27,29,33 a oddelenie pozemkov 7999/25,28,31 a 34	

Vyhotovil		Autorizačne overil		Úradne overil Meno: Ing. Monika Vlčková	
Dňa: 15.08.2020	Meno: Ing. Ondrej Kozlovský	Dňa: 18.08.2020	Meno: Ing. Ondrej Kozlovský	Dňa: 04-11-2020	Číslo: G1-1911/2020
Nové hranice boli v prírode označené *neoznačené*		Náležitostami a presnosťou zodpovedá predpisom		Úradne overené podľa § 9 zákona NR SR č. 215/1995 Z.z. o geodézii a kartografii	
Záznam podrobného merania (meračský náčrt) č. *10442*					
Súradnice bodov označených číslami a ostatné meračské údaje sú uložené vo všeobecnej dokumentácii		Pečiatka a podpis		Pečiatka a podpis	

Ing. Ondrej Kozlovský 987 Autorizovaný geodet a kartograf

Okresný úrad Bratislava katastrálny odbor 8

Ľ.č. 6.50 – 1997

VÝKAZ VÝMER

Doterajší stav						Zmeny					Nový stav				
Číslo PK vložky	Číslo parcely		Výmera		Druh pozemku	Diel	k parcele číslo	m^2	od parcely číslo	m^2	Číslo parcely	Výmera		Druh pozemku	Vlastník, (iná oprav. osoba) adresa, (sídlo)
LV	KN–E	KN–C	ha	m^2								ha	m^2	kód	
								Stav právny							
8925	8001			971	zast.pl.	1	7999/29	133			(8001		370	zast.pl.)	Doterajší
						2	7999/31	155							
						3	7999/33	313							
8925	8009			322	záhrada	4	7999/33	95			(8009		200	záhrada)	detto
						5	7999/34	27							
8925	8024			844	zast.pl.	6	7999/25	15			(8024		705	zast.pl.)	detto
						7	7999/26	50							
						8	7999/27	62							
						9	7999/28	12							
8925	21740/1			637	ost.pl.	10	7999/29	202			(21740/1		435	ost.pl.)	detto
						6			8024	15	7999/25		15	zast.pl. 18	Doterajší
						7			8024	50	7999/26		50	zast.pl. 17 11	detto
						8			8024	62	7999/27		62	zast.pl. 17 11	detto
						9			8024	12	7999/28		12	zast.pl. 18	detto
						1			8001	133					
						10			21740/1	202	7999/29		335	zast.pl. 17 11	detto
						2			8001	155	7999/31		155	zast.pl. 18	detto
						3			8001	313					
						4			8009	95	7999/33		408	zast.pl. 17 11	detto
						5			8009	27	7999/34		27	zast.pl. 18	detto
Spolu:				2774				1064		1064			2774		

VÝKAZ VÝMER

Doterajší stav						Zmeny					Nový stav				
PK vložky	Číslo parcely		Výmera		Druh pozemku	Diel	k parcele číslo	m²	od parcely číslo	m²	Číslo parcely	Výmera		Druh pozemku	Vlastník, (iná oprav. osoba) adresa, (sídlo)
LV	KN–E	KN–C	ha	m²								ha	m²	kód	
						Stav podľa registra C KN									
		7999/1		2062	zast.pl.						7999/1		1142	zast.pl. 17 11	Doterajší
											7999/27		62	zast.pl. 17 11	ako v stave právnom
											7999/29		335	zast.pl. 17 11	detto
											7999/30		111	zast.pl. 17 11	detto
											7999/33		408	zast.pl. 17 11	ako v stave právnom
											7999/35		4	zast.pl. 17 11	detto
		7999/10		1592	zast.pl.						7999/10		1405	zast.pl. 18	detto
											7999/31		155	zast.pl. 18	ako v stave právnom
											7999/32		5	zast.pl. 18	detto
											7999/34		27	zast.pl. 18	ako v stave právnom
		7999/11		1875	zast.pl.						7999/11		1863	zast.pl. 18	detto
											7999/28		12	zast.pl. 18	ako v stave právnom
		7999/12		271	zast.pl.						7999/12		260	zast.pl. 18	detto
											7999/25		15	zast.pl. 18	ako v stave právnom
		7999/13		306	zast.pl.						7999/13		302	zast.pl. 18	detto
		7999/14		2111	zast.pl.						7999/14		2061	zast.pl. 17 11	detto
											7999/26		50	zast.pl. 17 11	ako v stave právnom
Spolu:				8217									8217		

Legenda: kód spôsobu využívania 17 Pozemok, na ktorom je postavená budova bez označenia súpisným číslom
18 Pozemok, na ktorom je dvor
kód druhu stavby 11 Budova pre školstvo, na vzdelávanie a výskum

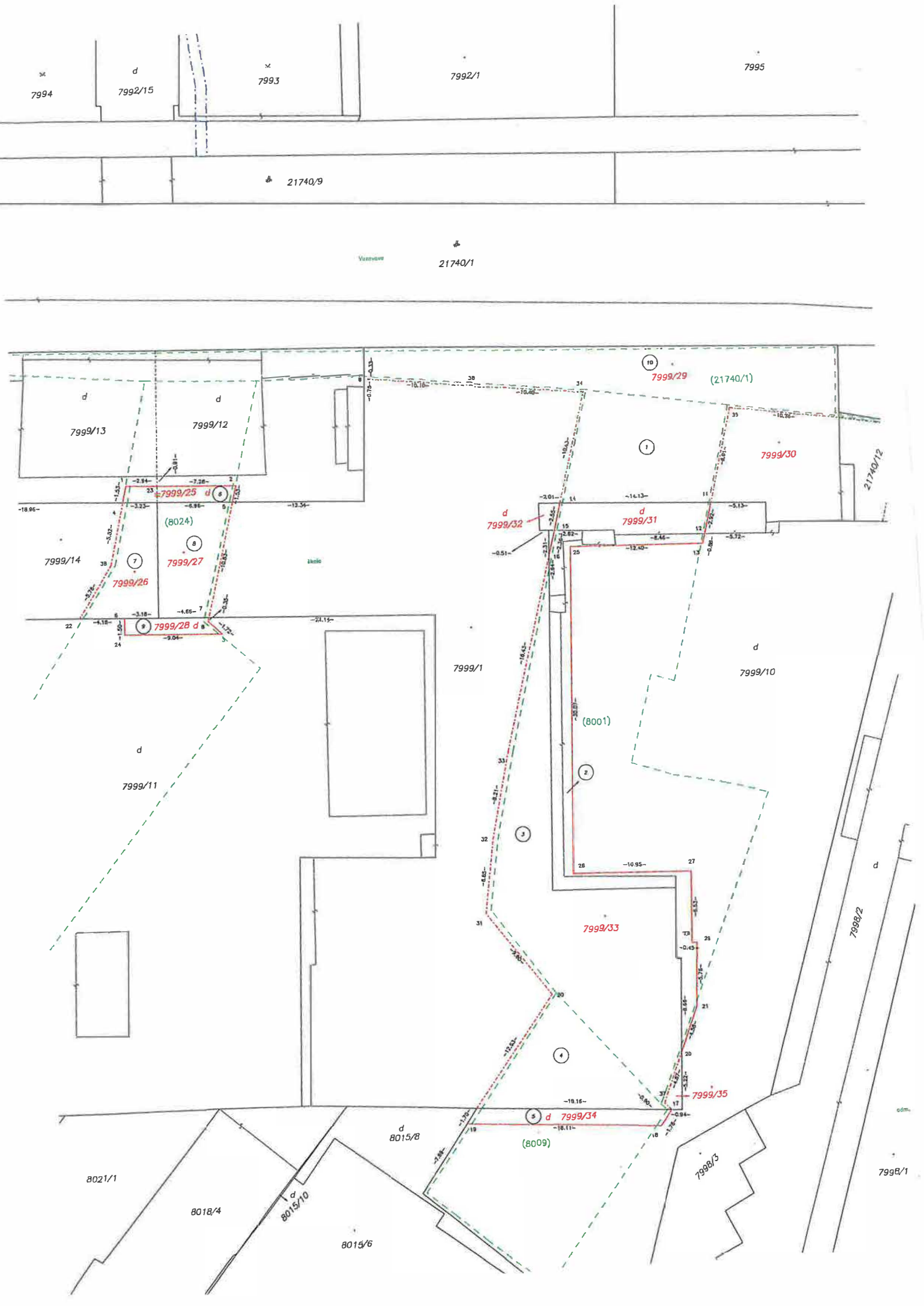
7994
d
7992/15
7993
7992/1
7995
21740/9
21740/1
d
7999/13
d
7999/12
7999/29
(21740/1)
7999/30
21740/12
7999/25 d
(8024)
7999/14
7999/27
7999/26
7999/28 d
d
7999/32
d
7999/31
7999/1
d
7999/10
(8001)
d
7999/11
7999/33
d
7998/2
7999/35
d 7999/34
(8009)
d
8015/8
8021/1
8018/4
d
8015/10
8015/6
7998/3
7998/1

VÝPIS Z KATASTRA NEHNUTEĽNOSTÍ

Okres : 101 Bratislava I
Obec : 528 595 BA-m.č. STARÉ MESTO
Katastrálne územie: 804 096 Staré Mesto

Údaje aktuálne k : 01.12.2020
Dátum vyhotovenia: 18.12.2020
Čas vyhotovenia : 10:10:27

VÝPIS Z LISTU VLASTNÍCTVA č. 8925 - čiastočný

ČASŤ A: MAJETKOVÁ PODSTATA

PARCELY registra "C" evidované na katastrálnej mape nevyžiadané

PARCELY registra "E" evidované na mape určeného operátu

Parcelné číslo	Výmera v m2	Druh pozemku	Umiest. pozemku	Pôvodné k.ú.	Počet p. UO
8001	971	Zastavané plochy a nádvoria	1		
8002	248	Záhrady	1		
8008/1	108	Zastavané plochy a nádvoria	1		
8009	322	Záhrady	1		

* * * Ostatné PARCELY registra "E" nevyžiadané * * *

Iné údaje:

Kód umiestnenia pozemku
1 - Pozemok je umiestnený v zastavanom území obce

ČASŤ B: VLASTNÍCI A INÉ OPRÁVNENÉ OSOBY

Por. číslo	Priezvisko, meno (názov), rodné priezvisko, dátum narodenia, rodné číslo (IČO) a miesto trvalého pobytu (sídlo) vlastníka, spoluvlastnícky podiel

Účastník právneho vzťahu: Vlastník

1 Hlavné mesto Slovenskej republiky Bratislava, Primaciálne námestie 1, Bratislava, PSČ 814 99, SR
IČO: 00603481
Spoluvlastnícky podiel: 1/1

* * * Ostatní účastníci nevyžiadaní * * *

Tituly nadobudnutia nevyžiadané

ČASŤ C: ŤARCHY

Ťarchy nevyžiadané

Iné údaje

Iné údaje nevyžiadané

TÁTO LISTINA JE NEVEREJNOU LISTINOU A JE NEPOUŽITEĽNÁ NA PRÁVNE ÚKONY !

VÝPIS Z KATASTRA NEHNUTEĽNOSTÍ

Okres	: 101 Bratislava I	Údaje aktuálne k	: 01.06.2020
Obec	: 528 595 BA-m.č. STARÉ MESTO	Dátum vyhotovenia	: 06.07.2020
Katastrálne územie	: 804 096 Staré Mesto	Čas vyhotovenia	: 13:52:58

VÝPIS Z LISTU VLASTNÍCTVA č. 7457 - čiastočný

ČASŤ A: MAJETKOVÁ PODSTATA

PARCELY registra "C" evidované na katastrálnej mape nevyžiadané

Stavby

Súpisné číslo	Na parcele číslo	Druh stavby	Popis stavby	Druh chr.n.	Umiest. stavby
2745	7999/1	11	stavba		1

Iné údaje:

K pozemku pod stavbou č. 2745 (7999/1) nie je evidovaný právny vzťah na liste vlastníctva.

* * * Ostatné STAVBY nevyžiadané * * *

Legenda:

Kód druhu stavby
11 - Budova pre školstvo, na vzdelávanie a výskum

Kód umiestnenia stavby
1 - Stavba postavané na zemskom povrchu

ČASŤ B: VLASTNÍCI A INÉ OPRÁVNENÉ OSOBY

Por. číslo	Priezvisko, meno (názov), rodné priezvisko, dátum narodenia, rodné číslo (IČO) a miesto trvalého pobytu (sídlo) vlastníka, spoluvlastnícky podiel

Účastník právneho vzťahu: Vlastník

1 Bratislavský samosprávny kraj, Sabinovská 16, Bratislava, PSČ 820 05, SR
IČO: 36063606
Spoluvlastnícky podiel: 1/1

Tituly nadobudnutia nevyžiadané

ČASŤ C: ŤARCHY

Ťarchy nevyžiadané

Iné údaje

Iné údaje nevyžiadané

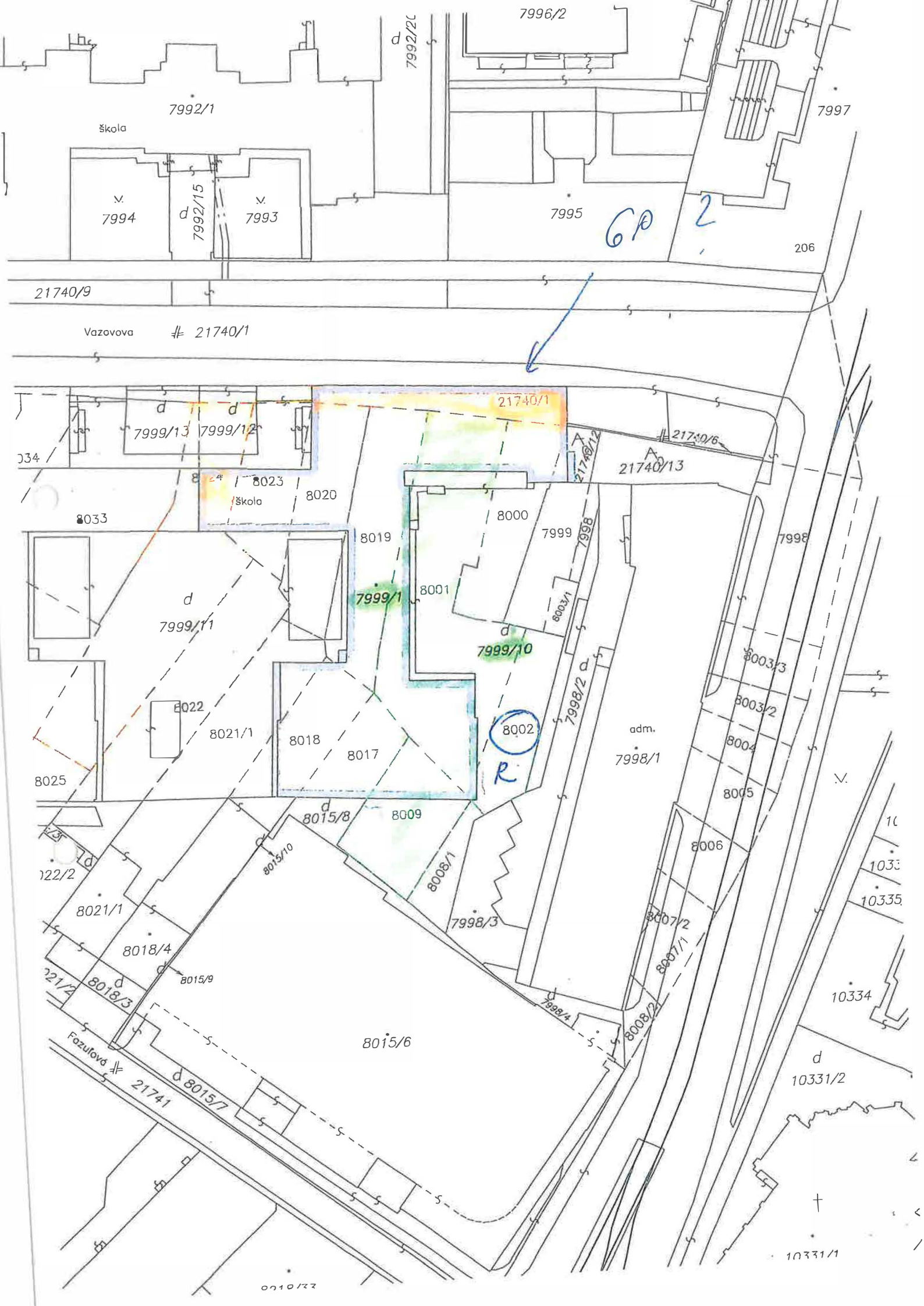
7996/2
7992/20
7992/1
Škola
7997
7994
7992/15
7993
7995
6P
2
206
21740/9
Vazovova
21740/1
7999/13
7999/12
21740/1
21740/6
21740/12
21740/13
8023
Škola
8020
8033
8000
7999
7998
8019
7999/1
8001
8003/1
7999/11
7999/10
8003/3
8003/2
8022
8021/1
8018
8017
8002
7998/2
adm.
7998/1
8004
8025
R
8005
8015/8
8009
8006
8015/10
8008/1
8021/1
7998/3
8007/2
8018/4
8007/1
8015/9
8018/3
7998/4
8008/2
10334
8015/6
Fazuľová
21741
8015/7
10331/2
10331/1


7992/1
7996/2
7992/15
7999/14
7998/2
8022/1
8018
8216/10
8217/1
8218/3